



**Várpalota Város Önkormányzati Képviselő-testületének**

**36/2015. (XII.14.) önkormányzati  
r e n d e l e t e**

**Várpalota város forgalmi rendjéről szóló  
45/2010. (XI.30.) önkormányzati rendelet  
m ó d o s í t á s á r ó l**

E rendelet kihirdetve:  
Várpalota, 2015. december 14.



  
**Dr. Ignác Anita Éva**  
jegyző

**Várpalota Város Önkormányzati Képviselő-testületének**


**36/2015. (XII.14.) önkormányzati  
r e n d e l e t e**

**Várpalota város forgalmi rendjéről szóló  
45/2010. (XI.30.) önkormányzati rendelet  
m ó d o s í t á s á r ó l**

Várpalota Város Önkormányzati Képviselő-testülete a közúti közlekedésről szóló 1988. évi I. törvény 34. § (2) bekezdésében kapott felhatalmazás alapján, az Alaptörvény 32. cikk (1) bekezdés a) pontjában meghatározott feladatkörében eljárva a következőket rendeli el:

1. § Várpalota Város Önkormányzati Képviselő-testületének Várpalota város forgalmi rendjéről szóló 45/2010. (XI. 30.) önkormányzati rendelete 1. melléklete e rendelet 1. melléklete szerint módosul.
2. § Ez a rendelet a 2015. december 15-én lép hatályba és a hatálybalépését követő napon hatályát veszti.

V á r p a l o t a, 2015. december 10.



**Talabér Márta**  
polgármester



**dr. Ignácz Anita Éva**  
jegyző

1. melléklet a 36/2015. (XII.14.) önkormányzati rendelethez

**1.) A rendelet mellékletének a I.2. az útsatlakozás elsőbbségadás kötelező táblával szabályozott megnevezésű pontja kiegészül az alábbiak szerint:**

- 2.191 A Hermann Ottó utca és a Viola utca kereszteződésében. Alárendelt mindkét irányból a Hermann Ottó utca
- 2.192 A Hermann Ottó utca és a Krúdy Gyula utca csatlakozásában. Alárendelt a Hermann Ottó utca
- 2.193 A Bán Aladár utca és a Viola utca csatlakozásában Alárendelt a Bán Aladár utca
- 2.194 A Krúdy Gyula utca és a Viola utca csatlakozásában. Alárendelt a Krúdy Gyula utca
- 2.195 A Loncsosi lakóparkba vezető útszakasz és a Pipacs utca csatlakozásában. Alárendelt a Loncsosi lakóparkba vezető útszakasz
- 2.196 A Bezerédy utcának a Május 1. utca felé vezető szakasza és a Bezerédy utca fő irányának a csatlakozásában. Alárendelt a Bezerédy utcának a Május 1. utca felé vezető szakasza
- 2.197 A Bezerédy utca Május 1. utca felé vezető szakasza és a Május 1. utca csatlakozásában. Alárendelt a Bezerédy utcának a Május 1. utca felé vezető szakasza
- 2.198 A Május 1. utca és a Semmelweis utca csatlakozásában. Alárendelt a Május 1. utca

**2.) A rendelet mellékletének a II.1. megállni tilos megnevezésű pontja kiegészül az alábbiak szerint:**

- 1.48 A Muskátli utcában a fedett árok felőli oldalon, beleértve az útpadkát is.

**3.) A rendelet mellékletének a II.3. behajtani tilos megnevezésű pontja kiegészül az alábbiak szerint:**

- 3.29 A Március 15. utcának a Loncsosi utca és a Semmelweis utca közötti szakaszára a Semmelweis utca felől

**4.) A rendelet mellékletének a II.4. mindkét irányból behajtani tilos megnevezésű pontja kiegészül az alábbiak szerint:**

4.24 Az Inotai Általános Iskola előtti útszakaszra H-P 7-16 óra között kivéve engedéllyel

4.25 A Március 15. utcába kivéve a célforgalmat

**5.) A rendelet mellékletének II.6 tehergépjárművel behajtani tilos megnevezésű pontja kiegészül az alábbiak szerint:**

6.19 A Szent István u. 11-21 sz. épületek mögötti parkolóba

**6.) A rendelet mellékletének a II.8 Sebességkorlátozás megnevezésű pontjából a 8.1 alpont az alábbiak szerint módosul:**

8.1 30 km-es az Árpád úton a Jókai utca és a Rózsakút utca közötti szakaszon

**7.) A rendelet mellékletében a IV. veszélyt jelző táblák kiegészülnek az alábbiak szerint:**

#### **IV.12 Egyoldali útszűkület**

12.1 A Rózsakút utcában az 55-63 számú és a 69-77 számú épületek közötti útszakaszokon

**8.) A rendelet mellékletének a V.1. egyirányú forgalmú út megnevezésű pontja kiegészül az alábbiak szerint:**

1.24 A Március 15. utcának a Loncsosi utca és a Semmelweis utca közötti szakasza a Loncsosi utca felől