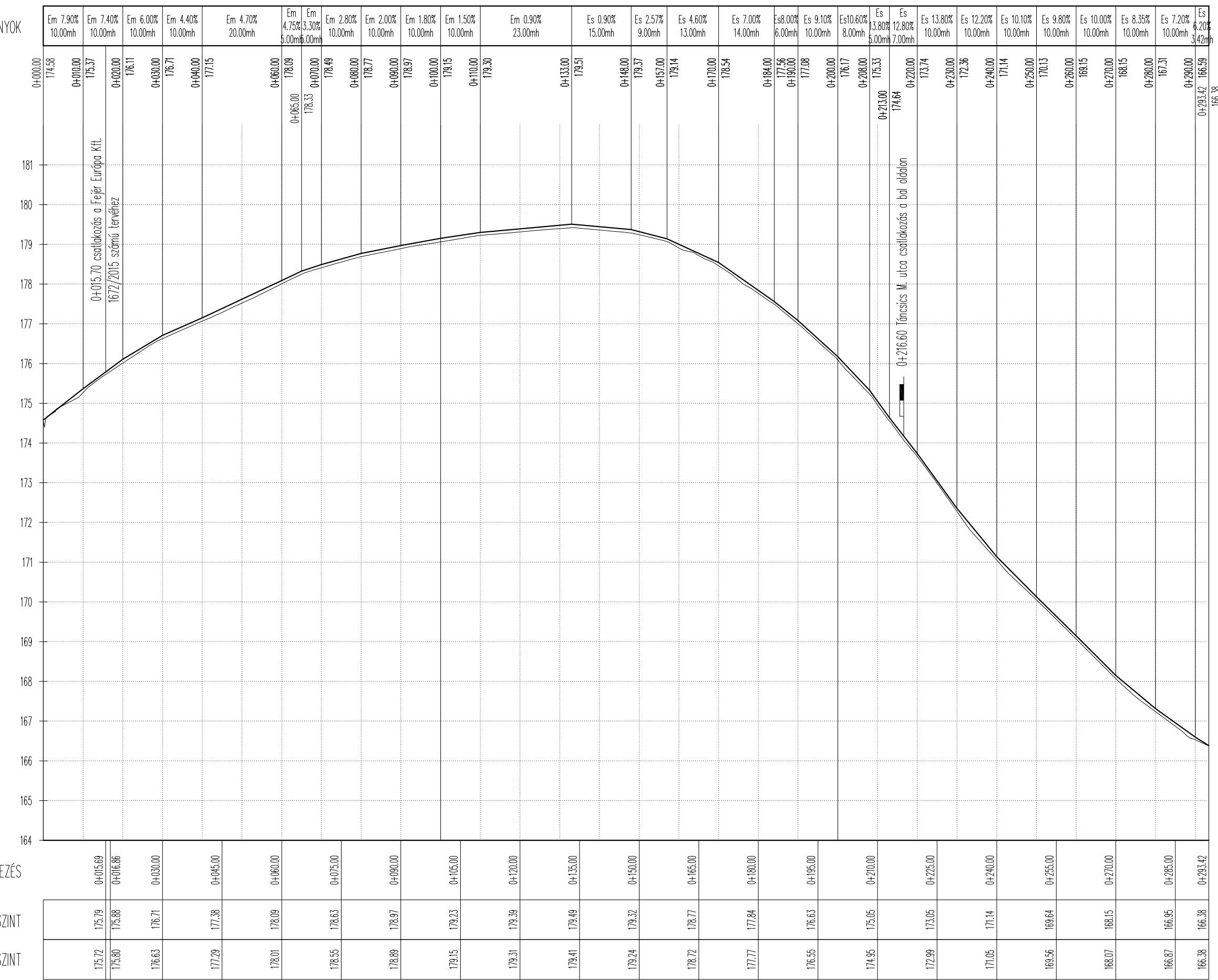


ESÉSVISZONYYOK

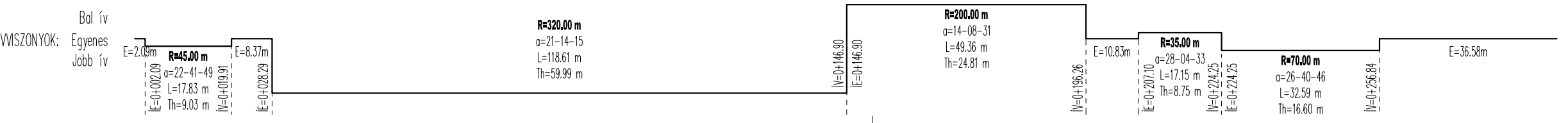


Budai utca tengelye
hossz-szelvénye
Mh=1:1000
Mv=1:100
Alapszint: 164.00 mBf.

SZELVÉNYEZÉS

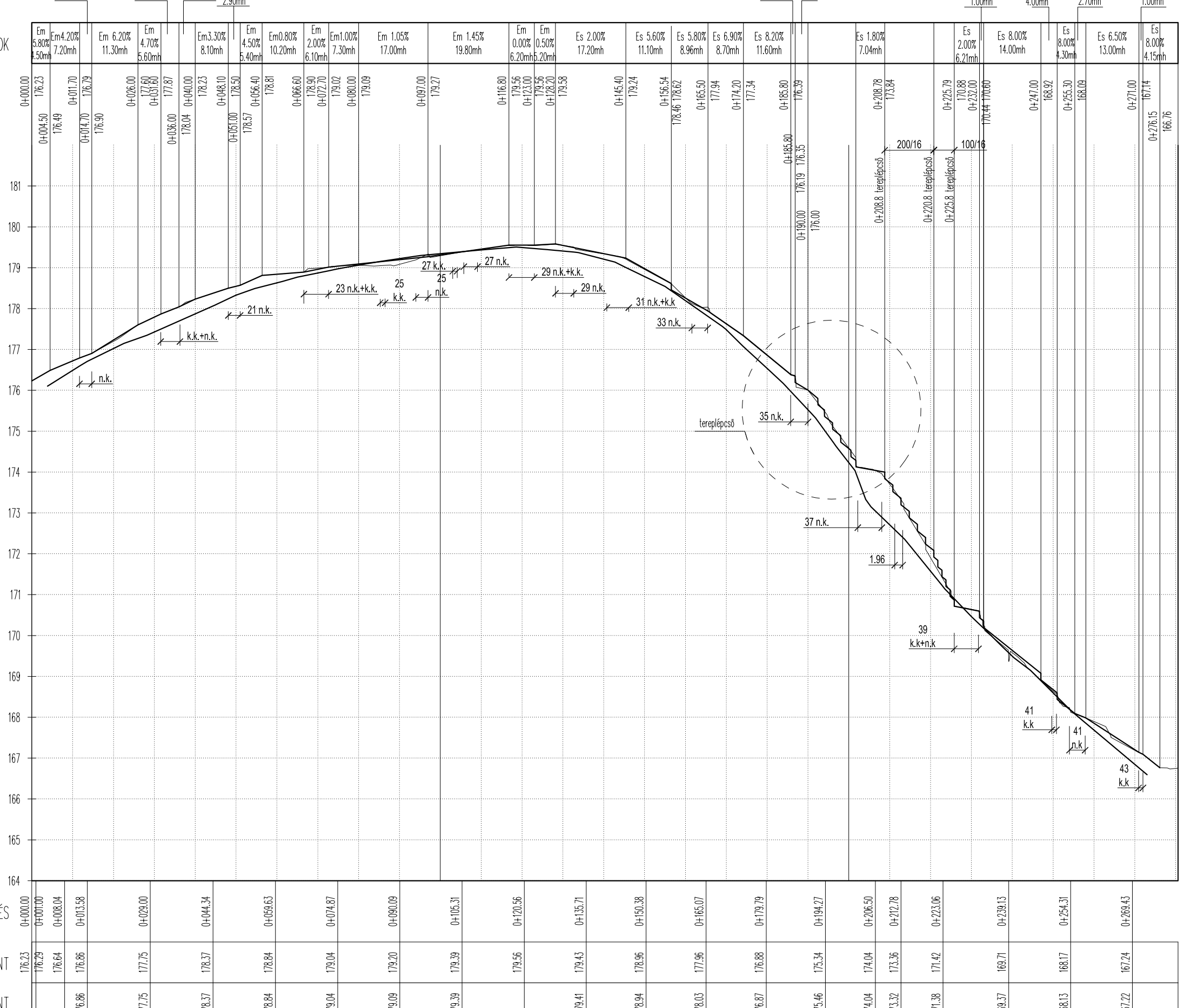
PÁLYASZINT

TEREPSZINT



Bal ív
ÍVVISZONYYOK: Egyenes
Jobb ív

ESÉSVISZONYYOK

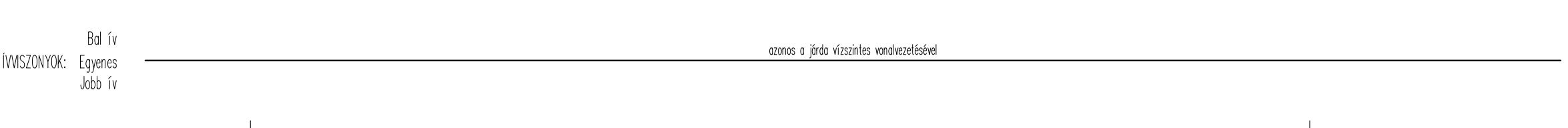


járda
hossz-szelvénye
Mh=1:1000
Mv=1:100
Alapszint: 164.00 mBf.

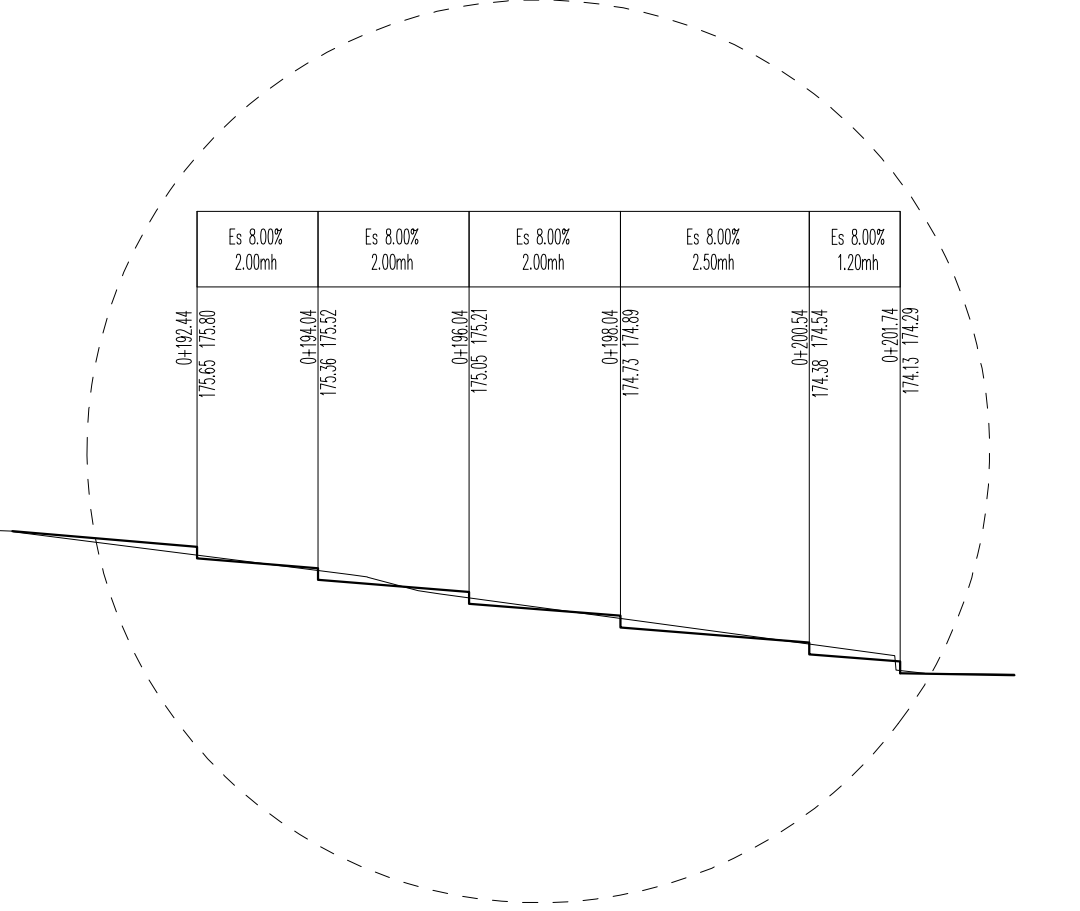
SZELVÉNYEZÉS

PÁLYASZINT

TEREPSZINT



Bal ív
ÍVVISZONYYOK: Egyenes
Jobb ív



Geoplaner KFT
8200 Veszprém József Attila u. 40. Tel: 88/328-843, 30/95-91-925 e-mail: mail@geoplaner.hu

Megbízó: **Várpalota Város Önkormányzata**
8100 Várpalota, Gárdonyi Géza u. 39.

Munkaszám: **845/17**

Típus: **Várpalota, Budai Nagy Antal utca felújítása**

Méretarány: **1:1000/100**

Résznevelet: **Útépítési hossz-szelvények**

Rajzszám: **U-3.1**

Tervező: Szép Marianna KE-18-0239
Felmérte/Szerkesztette: Pavelka Péter
Tervező: Sturcz Mihály KE-18-0117
Dátum: **2017.02.**