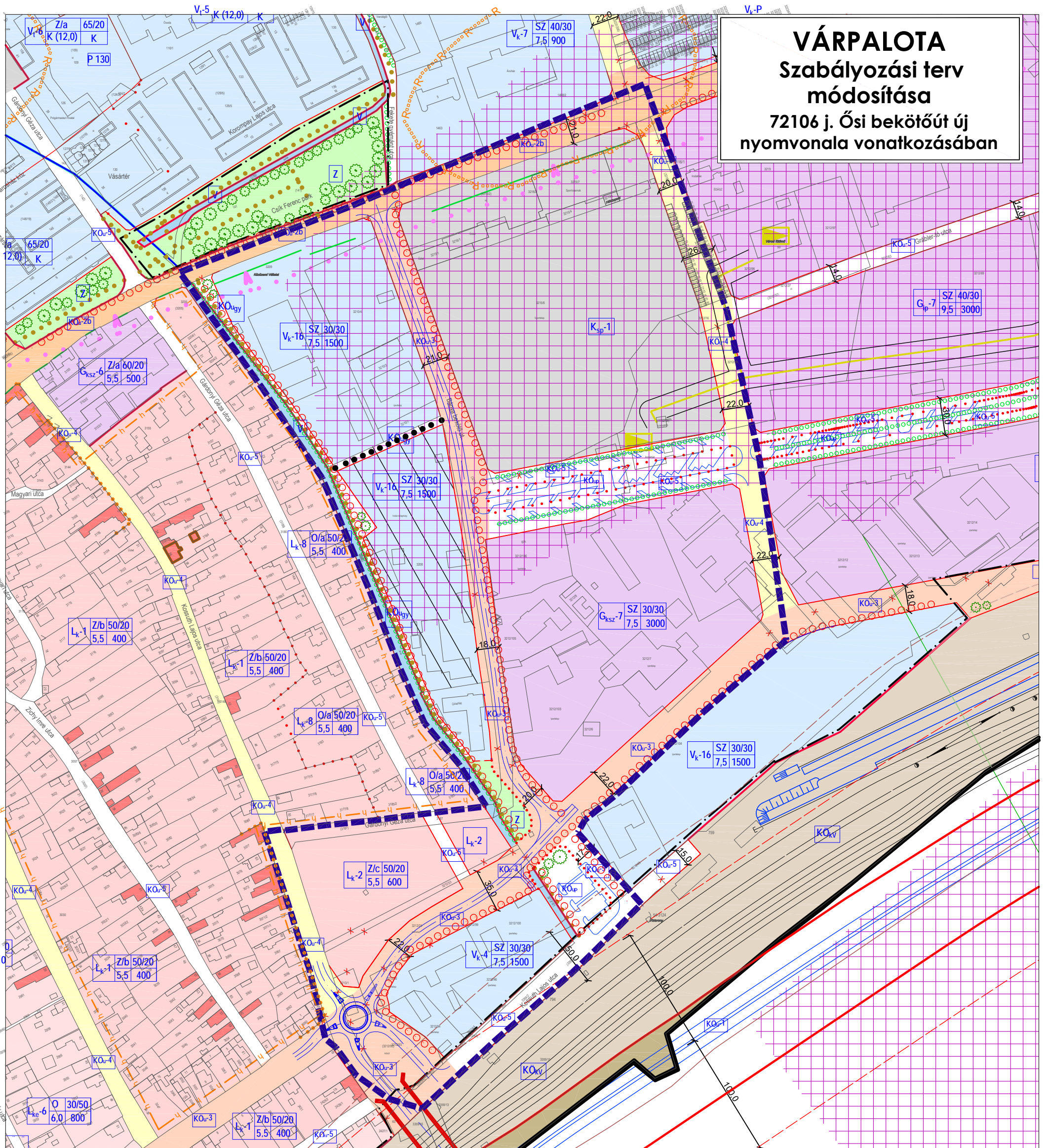


VÁRPALOTA

Szabályozási terv módosítása

72106 j. Ősi bekötőút új nyomvonalában



Az alaptérkép az állami alapadatok felhasználásával, a földhivatal által hitelesített ingatlan-nyilvántartási térkép alapján készült.

Munka megnevezése:

VÁRPALOTA településrendezési eszközeinek módosítása

Várpalota 72106 j. Ősi bekötőút új nyomvonalában

EGYEZTETÉSI TERVDOKUMENTÁCIÓ

Ábra megnevezése:

SZABÁLYOZÁSI TERV MÓDOSÍTÁSA

Generál tervező:

TÁJOLÓ-TERV KFT.

1074 Budapest Rottenbiller utca 24. Tel./Fax.: (1)786-0640, e-mail: tajoloterv.kft@upcmail.hu

Megbízó:

VÁRPALOTA VÁROS ÖNKORMÁNYZATA

8100 Várpalota, Gárdonyi Géza u. 39. Tel.: (88) 592-660, e-mail: varpalota@varpalota.hu

Tervezők:

Településrendezés, Tájrendezés,
Környezetvédelem:

AUER JOLÁN
TTI, TK 1 01-5003

M. ANDRÁSI ÁGNES

Közlekedés:

MACSINKA KLÁRA
K1d-1/TRK-1 13-1017

Közművek:

BÍRÓ ATTILA
TE-T, TH-T, TV-T, VZ-T 01-2456

HANCZÁR ZSOLTNÉ
TE, TH, TV 01-2418

Méretarány:

M = 1 : 3 000


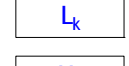
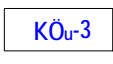
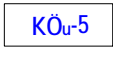

Dátum:

2018. január

Ábraszám:

SZ-1/Várpalota/1/2018mód

Jelmagyarázat

-  tervezési terület határa
-  beépített és beépítésre szánt ill. beépítésre nem szánt terület határa
-  szabályozási vonal
-  építési vonal
-  eltérő övezetek határa
-  megszüntetőjel
-  nyilvántartott régészeti terület határa
-  kisvárosias lakóterület
-  központ vegyes terület
-  kereskedelmi, szolgáltató terület
-  sport és szabadidős terület
-  zöldterület
-  országos mellékút
-  helyi gyűjtőút
-  kiszolgáló út
-  meglévő / tervezett gyalogút
-  tervezett kerékpárút
-  közlekedési területen belüli parkolóterület
-  tervezett fasor
-  megtartandó fa, facsoport
-  tervezett útburkolat, a helyigény igazolására
-  alábányászott területek/ bányatelek