VÁRPALOTA TELEPÜLÉSFEJLESZTÉSI KONCEPCIÓJÁNAK ÉS TELEPÜLÉSRENDEZÉSI ESZKÖZEINEK KÉSZÍTÉSE

ÖRÖKSÉGVÉDELMI HATÁSTANULMÁNY

I. ÖRÖKSÉGVÉDELMI VIZSGÁLAT

MEGBÍZÓ:
Várpalota Város Önkormányzata
8100 Várpalota, Gárdonyi Géza u. 39.

2017. november

TÁJOLÓ-TERV Kft. 1147 Budapest, Must u. 4. Tel: 786-0640, Fax: 251-7751, e-mail: tajoloterv.kft@upcmail.hu
KÉSZ TERVEZŐ Kft. 1016 Budapest, Naphegy utca 26. Tel: 489-0365, Fax: 201-4692, e-mail: kozmu@kesztervezo.hu

KÉSZÍTETTÉK:

Építészet
Pápai Építész Stúdió Kft.
8500 Pápa, Eötvös u. 24.
Mezei László okl. építészmérnök
TT/É 19-0006/07

Régészet
Archeo-Art Bt.
2119 Pécel Csíktarcsa u. 8.
Vágner Zsolt régész
osz: 459/2002
Dr. Türk Attila régész
szakértői szám2.3.1/575-6/2005

1. A település történeti leírása

Várpalota a Bakony és a Sárrét találkozásánál, a Bakony hegység délkeleti nyúlványain, illetve a Sárrét síkságának északi peremen terül el. A terület domborzata délkelet fele a Tési-fennsíktól a Sárrét irányába erősen lejt. A varost dombokkal, hegyoldalakkal, es szurdokvölgyekkel tarkított kopár, sziklás, tipikusan karsztos táj öleli körbe. A 8-as számú úttól délre eső városrész fokozatosan ellaposodik, es csak néhány méterrel emelkedik a Sárrét szintje fölé. Az itt kialakult táj jellegzetes morfológiai elemei a bányászat következtében létrejött, kiterjedt vízfelülettel rendelkező, süllyedéssel kialakult bányatavak.

Várpalota területe már a neolitikum óta lakott hely. Számos nép leleteire bukkantak a város területén. A város kialakulásának és későbbi központi szerepének azonban egyik fő oka, hogy itt keresztezte egymást több fontos, forgalmas kereskedő út. A város kialakulását elsősorban tehát katonai és kereskedelmi okokra lehet visszavezetni. A főút már a római kor óta körülbelül ugyanezen a nyomvonalon létezik, Aquincumot (Óbudát) és Savariát (Szombathelyet) kötötte össze. (Jelenleg is a 8-as számú országos főút keresztülhalad a városon.) Ezt a fontos csomópontot kellett felügyelnie a város legrégebbi várának, Pusztapalotának, e köré épült ki később a középkorban jelentős mezőváros.
Az Újlakiak idején a vár és a város lendületes fejlődésnek indult. Bizonyos, hogy ebben az időszakban telepedtek le itt a ferences-rendi szerzetesek is. A város fejlődését 1533-ban a vár ostromlása törte meg. A pusztítás áldozatává vált a ferences kolostort is.
1543-ban Palota is végvár lett. A végvári harcok idejében település lakói elmenekültek a településről és a Bakonyban kerestek menedéket. 1687-ben végleg magyar kézre került a vár, ami a lakosság visszaszivárgását vonzotta magával, ennek eredményeképp az 1700-as évekig 188 ház épült Palotán.
A település térképzése az első katonai felmérés során az 1783-84-es években készült. (lásd. 1. ábra) Jól látható a térképen Palota település és Inota is, melyek ekkor még közigazgatásilag külön településeket alkottak és kiterjedésük is jelentősen kisebb volt. Ezen a térképlapon a település neve Markt Palota. A közigazgatási terület északi részét nagyrészt erdők borítják, míg a déli területeken jellemző a gyakran vízállásos és mocsaras, nádas területek. A gyors ütemben növekvő népesség eltartásához kevés volt a megművelhető föld, az állatok számára pedig a legelő és a rét. Erre a problémára megoldást a várostól délre fekvő Sárrét – mocsaras, nádas területek – lecsapolása jelentette, mellyel új földeket szerezhettek. Fejér és Veszprém megye 1763-ban megbízta Bőhm Ferenc vízépítő mérnököt, hogy készítse el a Sárrét szabályozásának tervét. Ez a terv lett az alapja a Sárrét és a Sárvíz későbbi rendezésének, amelynek első lépéseként a palotai határt érintő szakaszt rendezték az 1770-es évek elején. Inota és Palota között a két település lakói közös munkával ástak egy kanálist majd 1773-74-ben még két csatornát ástak Palotán: a fürdőkúti és a csákányhídi csatornákat. A lecsapolás eredményeként Palota határában 1098 katasztrális holddal növekedett a mezőgazdaságilag hasznosítható föld. A szántók és legelők mellett a település területén, több helyen szőlőültetvények is kialakultak, melyek mára zártkertes területekké formálódtak át.

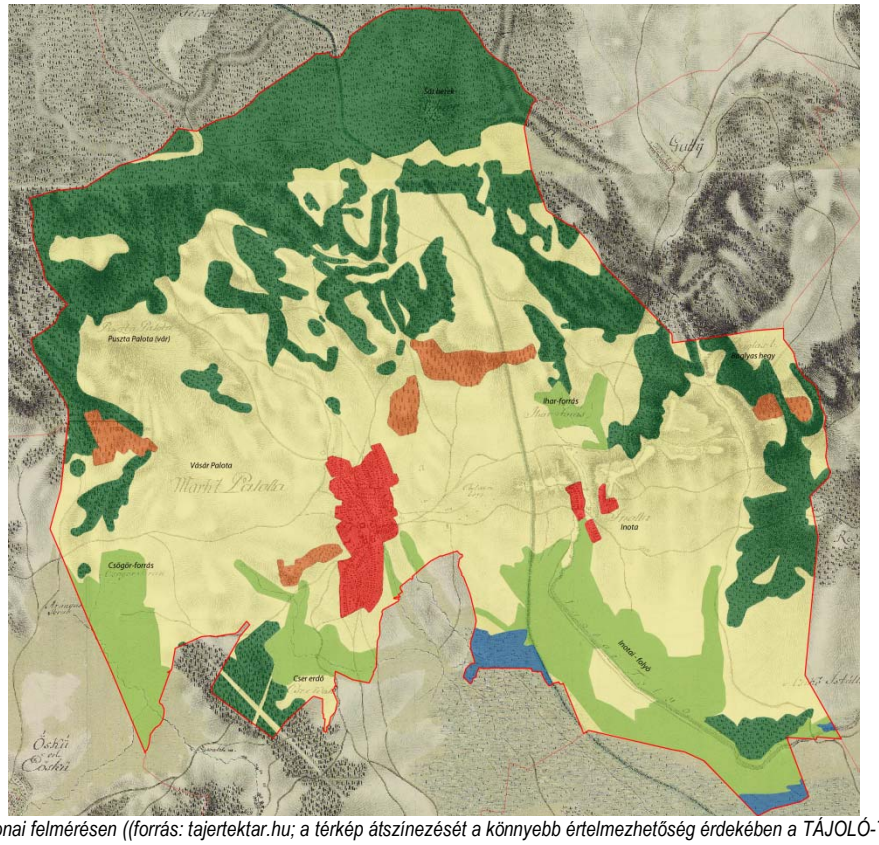

Várpalota az I. katonai felmérésen ((forrás: tajertektar.hu; a térkép átszínezését a könnyebb értelmezhetőség érdekében a TÁJOLÓ-TERV KFT készítette)

Várpalota az II. katonai felmérésen (forrás: tajertektar.hu)

A második katonai felmérés térképezése Várpalota területén 1846-47 között készült. (lásd 2. ábra) Ebben az időszakban az erdők kiterjedése növekedett, a szántók gyepek/legelők aránya jelentősen nem változott, a települések lakóterületének kismértékű növekedése figyelhető meg. Feltűnő azonban a korábban kialakult szőlőterületek növekedése, mely területek kisparcellás szerkezete a mai napig fennmaradt és a település légi felvételein is szépen kirajzolódnak, szinte azonos kiterjedéssel. Az alábbi településrészek ma is zártkerti funkciót töltenek be: Badacsony szőlő (akkoriban Badacson), Józan-dűlő (akkoriban Jozan), Bögre-szőlők, Baglyasi szőlőhegy. Ezek a területek művelési ágak tekintetében ma már nagyon vegyes képet mutatnak. Az egykor kizárólag szőlőtermő helyeket ma már sokféleképp hasznosítják. Arányában ezen területek csaknem fele szántó, de jelentős a szőlők és gyümölcsösök aránya is. A fennmaradó telkek művelési ágai rét, legelő, vagy kert. A település lakóterületével nyugaton szomszédos Loncsos településrész szintén szőlő volt, mely mára – fekvéséből adódóan- lakóterületté alakult, megtartva a terület alakját, kiterjedését.

Az 1848-as forradalom után a jobbágyfelszabadítással Palota elvesztette oppidium jellegét, mezővárosi rangját és az ezzel járó kiváltságokat. E kiváltságokat később az sem kárpótolta, hogy Palota 1858-ben ismét városi rangot kapott valamint 1861-1870 között pedig járási is székhely volt (a valóságban ezt a szerepét sosem töltötte be). A település gazdasági hanyatlásnak indult, az addig ipari és kereskedelmi központ a vasutak kiépítése után nehezebben megközelíthetővé vált, mint a közeli megyeszékhelyek, ami tovább rontotta gazdasága helyzetét. A város hanyatlását példázza, hogy 1905-ben ismét nagyközséggé fokozták vissza.

1882-ben készült el a település területén a harmadik katonai felmérés. (lásd. 3. ábra) Ez a térkép nem mutat lényegi változást sem a területhasználat, sem a településszerkezet tekintetében az előző térképezéshez képest.

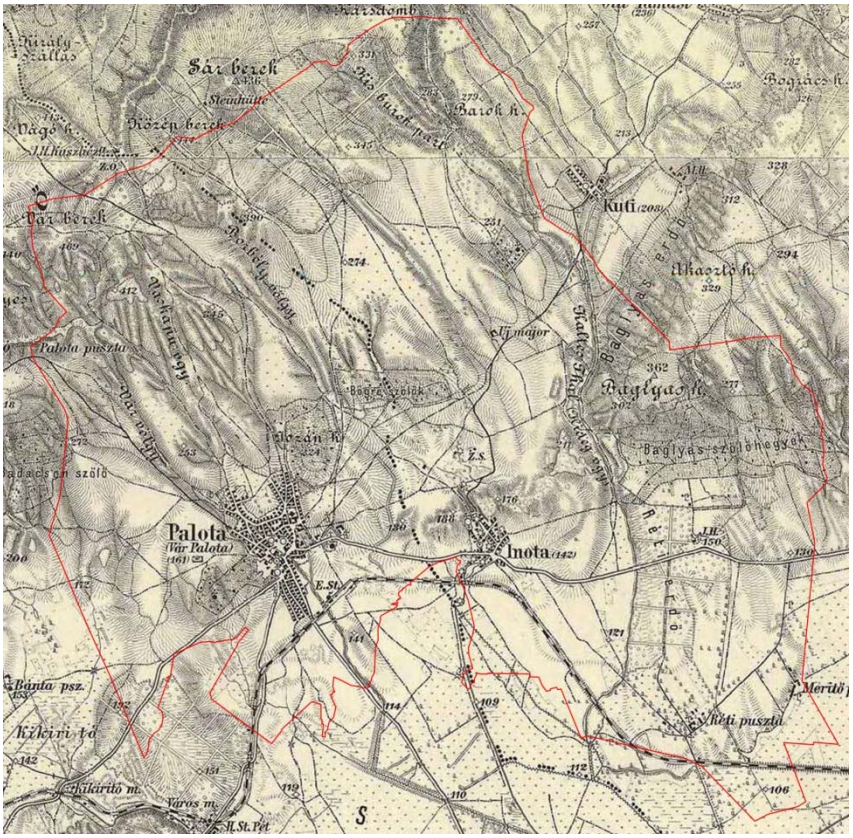

Várpalota az III. katonai felmérésen (forrás: tajertektar.hu)

Az amúgy is sorvadó település a II. világháborút is megsínylette. Várpalotát több súlyos bombatámadás is érte, mely egész utcasorokat tett a földdel egyenlővé. A harcok csak 1945. március 21-én ültek el a településen végleg. Várpalota házainak a 70%-a sérült meg súlyosan, vagy pusztult el.

A háború után azonban a várpalotai lakosság nagy energiával kezdett hozzá a romok eltakarításának, illetve a lakóházak újjáépítésének. Az újjáépítések először a Rákosi-telepen (ma: Rákóczi-telep) indultak meg, ahol 1949-ig 122 kertes bányászház készült el, egy iskola és egy napközi otthon. A szocialista

iparosítás során az itteni szénbányászatra építve szerettek volna létrehozni a várpalotai medencében egy iparközpontot. Az új üzemek helyét Inota határában jelölték ki. Ennek érdekében 1951. szeptember 21-én megjelent egy belügyminiszteri rendelet, mely Várpalota, Inota és Pét településeket közigazgatásilag egyesítette egy várossá. A szocialista város építése érdekében azonban rengeteg műemléket, vagy műemlék jellegű épületet bontottak le. A városrendezési tervet Korompay György és munkatársai készítették el. A régi szegényes falu helyén a szó valódi értelmében új város született, amely régi múltjához hasonlóan ismét az egész környék központjává vált. Veszprém megye összes ipari termelésnek mintegy egyharmadát a várpalotai iparmedence adta. A nehézipar ésszerűtlen gyors fejlesztése azonban negtív hatást gyakorolt a városképre. A korábbi klasszikus városfejlődés ismérveit teljesen figyelmen kívül hagyva alakította át a település arculatát.
A megerősödött nehézipar a rendszerváltás után azonban nem bizonyult életképesnek. A pétfürdői városrész vegyipari üzemét a Péti Nitrogénműveket az állami tulajdonos felszámolta, bezárták a szénbányát és a hőerőművet is. Ezek nélkül a megmaradt alumíniumkohó egyedül nem volt képes fellendülést hozni a város életében.
A nagymértékű iparosodás a környezet minőségének jelentős leromlásához vezetett. Ezen a területen előrelépés a Japán Császárság támogatásával kezdődött meg. Megvalósult az ún. japán program, melynek célja az iparfejlesztés káros hatásainak felszámolása volt a lakosság érdekében. 1998 végére Várpalota város összes belterületi telkén elérhetővé vált az egészséges ivóvíz, a teljes körű csatornázottság, valamint az épületek teljes körű hőellátása. 1997. október 1-jén a pétfürdői városrész Várpalotától elválva önálló községgé alakul Pétfürdő néven.

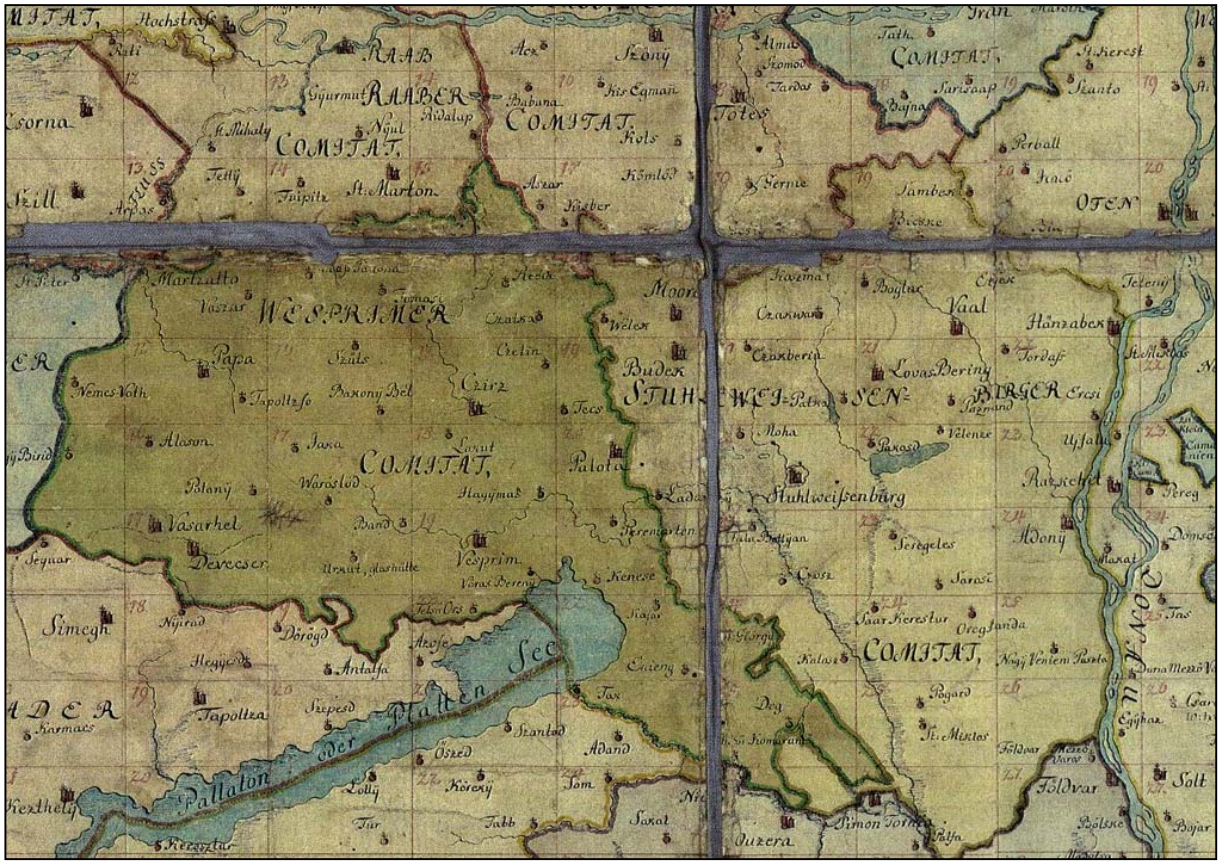

Felhasznált irodalom:

Várpalota város integrált településfejlesztési stratégiája, I. Megalapozó vizsgálat — KD-ITS konzorcium, Budapest, 2015
Várpalota településtörténete, kialakulása a helytörténeti szakirodalom alapján —Tamás Szilvia
Könczöl Imre – Várpalota rövid története (http://www.mek.oszk.hu/02100/02168/html/konczol3.htm)

2. A település régészeti öröksége

A település területén az 1980-as évek elején végeztek szisztematikus terepbejáráson alapuló kutatásokat a Magyar Régészeti Topográfia 2. kötetének készítése kapcsán. 2005-ben ennek revizója során újabb topográfiai kutatásokra került sor. Ezen felül néhány esetben tervásatásra, kisebb leletmentésekre, helyszíni szemlékre került sor. Az M8-as főút és a vasútvonal beruházásai kapcsán jelentősebb megelőző feltárásokra került sor a közelmúltban. A topográfiai kutatások jelenleg csak korlátozottan végezhetőek mert a külterület fedetlen részei többségében gyepes, nehezen vizsgálható területek.

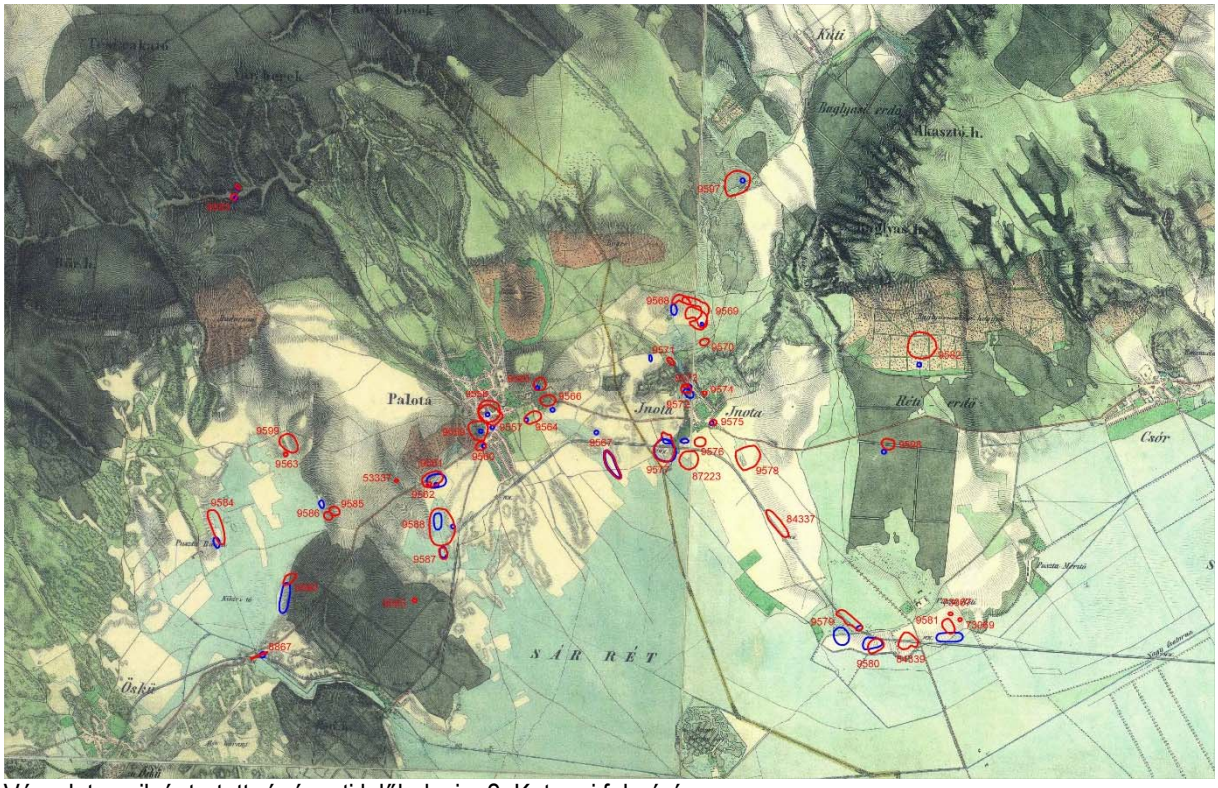

Várpalota nyilvántartott régészeti lelőhelyei a 2. Katonai felmérésen

<u>Őskor</u>

A város területét az újkőkortól kezdve lakták különböző népességek. Terepbejárások és építkezések kapcsán a szórványos emlékek mellett 4 esetben figyeltek meg újkőkori településekre utaló leleteket. Az Unió-homokbányában 1963 során Bóna István késő-újkőkori a Lengyeli kultúrához köthető település emlékeit tárta fel. Ugyanitt egy késő-rézkori, a Badeni-kultúra népességéhez köthető település maradványai kerültek elő 1937-ben Faller Jenő által. A Sárvíz mocsarai mellett, valamint a Tófő-rét közelében kisebb kora és késő-bronzkori településekre utaló leleteket gyűjtöttek. A Tófő-rét közelében, a Mandulásban a kora-vaskori Hallstatt-kultúra telepére utaló leletek, Várpalota és Inota egy-egy területén, pedig késővaskori települések helyét jelző emlékek kerültek elő. Loncsoson egy szőlőben kelta állatalakos faragott követ találtak 1937-ben.

<u>Római-kor</u>

A város vonzó, kissé mediterrán adottságainak köszönhető, hogy itt is hét esetben figyeltek meg településre utaló leleteket. Emellett Tábormező és a Hősi emlékmű lelőhelyeken esetleg villagazdaságokra utaló kőépületek maradványait mérte fel Laczkó Dezső a 20. század elején. Hasonló épületet figyeltek meg terepbejárások során Inotán a Tófői-dűlőben. Inotán a vasútvonaltól délre található római sírmező területén kettő halomsír maradt fenn. Ugyanitt 2014-2015 folyamán az M8-as út építése során feltárásra került a temető jelentős része benne kőből épített, kőplasztikával díszített sírkamrával. Előkerült egy épített emlék is, amelynek ismeretlen a funkciója. A mélyen alapozott, festett falú épület körüli falon belül

található egy másik, hamvasztásos temetkezésre használt épület, valamint egy szabályos négyzet alaprajzú, pódiumszerű építmény is.

Népvándorlás-kor

A korszak első feléből a rejtélyes várpalotai hun üst mellett elsősorban langobard - germán, és avar temetők maradtak fent.

Az Unió-homokbánya területén 1933-ban Rhé Gyula egy germán langobard temető 32 sírját tárta fel, melynek emlékeit a szakirodalom Várpalota-kultur-ként ismeri. A Kastély-domb mellett a Gimnázium és a Szűts fatelep területén négy külön helyen egy nagyobb kiterjedésű késő-avar temető részleteit tárták fel. Bánta-pusztán Dax Margit 1970-es években egy avar temetőt tárt fel. Az Unió-homokbányában Bóna István egy kisebb avar temető bolygatott sírjait figyelte meg.

Honfoglalás-kor és kora Árpád-kor

A Semmelweiss utcában Perémi Ágota egy fontos honfoglalás-kori temetőt tárt fel. A Kálvária-temető területé kettő darab bolygatott sír került elő. Honfoglalás-kori megtelepedésekre utal két lelőhely is, valamint egy szórványos sír, melyek közül egy esetben vaskohászat nyomai is előkerültek. Az Unió-homokbánya területén honfoglalás-kori és kora-Árpád-kori település veremházai és vaskohói kerültek elő, melyek maradványait a Középkori Szénhely falu és annak előzményével azonosítottak. A Mandulásban kisebb mennyiségben hasonló korú településre utaló felszíni leleteket gyűjtöttek, melyet a középkori Inota előzményével azonosítanak.

Középkor

A település területén 2 álló középkori vár található. A belterület központjában áll a késő-középkori Thury-vár, a külterület ÉNy-i felében a Bakony erdejében található az Árpád-kori eredetű Pusztapalota. A 15. században épített, majd a 16. században átépített késő-középkori vár eredete egyértelmű, jól kutatott. A Várvölgyben, a Pusztapalota lelőhelyen jegyzett vár eredete ezzel szemben sokkal izgalmasabb. A korai Palota település várának helye kapcsán eltérő vélemények fogalmazódtak meg a különféle szakirodalmakban. Dornyai Béla 1927-ben a várat a középkori forrásokban említett Bátorkő várával azonosította. Nem sokkal később 1936-ban Faller Jenő a belterületen, a Kastély-domb területén egy nagyméretű kőfalat talált 1,5 méter mélységben, melyet Bátorkő várának maradványaival azonosított. Ezt vették át az MRT szerzői 1969-ben, akik rámutattak arra, hogy egy 1326-os oklevélben Bátorkő Tikolfölde területén állt. Ezzel szemben Dornyai Béla nyomdokán később Könczöl Imre 1984-ben Bátorkőt a Pusztaplaotán álló rommal azonosította. Ennek egyértelmű meghatározásához további régészeti kutatás szükséges. Már csak amiatt is mert többekben felmerült, hogy a Kastély-dombon Füller által megtalált falak esetleg egy római erődítmény részei lehettek.

A város főterén három oldalról enyhén emelkedő dombokkal határolt, korábbi vizenyős lapály szélén épített szabályos négysaroktornyos vár. A várban az 1960-as években került sor először műemléki kutatást, melyről Gergellyffy András számolt be. Az 1980-as évek végén László Csaba végzett kisebb szondázó kutatásokat. Palota település első említése 1397-ből ismert, többek között ez alapján feltételezik egy korai 14. századi udvarház meglétét. 1409-ben az Újlaki család birtokához tartozó Bátorkő várnagya Keszi Balázs egyben Palota udvarnagya is. Első alkalommal 1445-ben említik castrumként az 1439-1445 között engedély nélkül épített várak között. Ettől fogva Bátorkővel együtt folyamatosan várként említik mind kettő erősséget. Az Újlaki család kihalása után 1524-től Máza László, majd Szapolyai János király birtoka.

Gergelyffy András kutatásai szerint a vár előzményét jelentő korai udvarház a 14. században épült és legalább három, egymástól különálló épületből állott. A vár 1440 és 1445 között épült fel, korábbi előzményei. Az épület keleti szárnyában azonosította a 14. századi észak–déli irányú, több helyiségű egyszintes udvarház falait, melynek nyugati homlokzata kváderfestésű volt. A 15. század végén készülhetett el a reneszánsz udvari homlokzat. Ekkor készülhetett kívülről az épületszárnyakhoz másodlagosan emelt

sűrű támpillérsor, valamint a kikövezett külső védművek. A nagyméretű déli kapu, valamint az előtte húzódó széles vizesárok a 16. században épültek. A 16. század második feléig számos korszerűsítés történt, megerősítették a várfalakat is, azt követően, hogy 1533-ban elértek ide a katonai összecsapások. Számos esetben elfoglalták a várat a törökök, így rövidebb időszakokra, 1543-ban, majd 1549-ben, 1593 és 1598 között, 1608–1614-ig, 1628–1660, majd legutoljára 1669–1687 között. Korábban a birtokosai az Újlaki család volt, később 1537 és 1558 között a Podmaniczky családhoz tartozott. A visszafoglaló háborút követően királyi tulajdon olt, 1650-től a Zichy család tulajdona lett

A mai Várpalotától északnyugati irányba húzódó Vár-völgy törésénél, egy sziklacsúcson állnak az Árpád-kori eredetű vár háromemeletes lakótornyának maradványai. A területről 1955-ben sok kerámiatöredéket gyűjtöttek össze. A lelőhelyet az oklevelek már a 14. században említették, és korábban többen Bátorkővel azonosították azt. A várban román és gótikus építési elemek is megfigyelhetőek voltak. A lakótorony É-i fala kb. 8-10 m magasan, viszonylag épen maradt meg. A vár átmérője nem lehetett nagyobb 25-30 méternél, egy lakótoronyból és egy egyszerű körfalazatból állhatott, esetleg egy-két bástyával. A vár egy völgyben álló szirtre épült, K-i és Ny-i falakból is megmaradt egy-egy szakasz. A lakótorony valószínűleg kétszintes lehetett, ÉNy-i oldalán egy támpillér, vagy bástya maradványai is láthatók. Némely falrészleten javítások nyomai látszanak, ezek elég feltűnően eltérnek az eredeti részektől. A várromot csak turistautakon lehet megközelíteni, az időjárás és esetleges vandalizmus veszélyeztetheti.

Palota település a középkorban hosszasan mezővárosként is működött a vár körül, melynek emlékei csak apró töredékekben kerültek elő eddig. A várban működő kápolna és a mai temetőben található ferences kolostor mellett más egyházi intézményét nem ismerjük.
A középkori város legjelentősebb régészeti emléke a fent említett várak mellett a mezőváros K-i szélét jelző ferences kolostor. A temető területén és annak környezetében Laczkó Dezső az Inotára vezető út mellett a római temető és a szénbánya felé húzódó falmaradványokat észlelt. A lelőhelyen Polgár I, majd Faller J. folytatott feltárásokat. Az 1456-ban alapított ferences kolostor maradványai gótikus stílusúak voltak. A kolostor az 1747-es Canonica Visitatióban Pusztaklastrom néven szerepeltek a romok. A kolostort 1440 körül alapíthatta Újlaki Miklós, azonban 1543-ban már elhagyatott volt, ugyanis 1533-ban Várpalota ostromakor feldúlták, s ezt követően már csak 13 szerzetes maradt ott.
A lelőhely a Szent István út déli oldalán lévő temető területére esik. A temető déli részén felismerhető az alábányászás miatt beszakadt rész, itt jelenleg mintegy 1-1,5 hektárnyi gazos, erős aljnövényzetű erdő található. A terület nem járható, a sírok közötti rész füvesített. A sírok földjében középkori kerámiát láttak, a ferences kolostorra utaló nyomok nem voltak megfigyelhetők. A lelőhelyet nem veszélyezteti semmi.

A mezőváros körül a mai Várpalota területén még 7 db. kisebb falusi település is élt. Ezek közül négynek a nevét is ismerjük, mint Tikolfölde (Tikolülése), Inota, Réti, Szénhely (Zehel). A belterület Ny-i felében, a 8-as főút déli oldalán 1935-ben Faller Jenő és Rhé Gyula egy Árpád-kori templom maradványait tárták fel, mely körül 11-12. századi sírok és egy 15. századi csontkamra került elő. Az út északi oldalán, pedig a középkori település leleteit figyelték meg. Ezt a feltárók a középkori Zenyl-Széhely faluval, az MRT szerzői, pedig inkább a Tikolfölde településsel azonosították. Az MRT szerzői ezzel szemben a középkori Széhely falut a fennmaradt helynév alapján az ettől nem messze délre fekvő lelőhellyel azonosították. A középkori Inota település központjának helyét jól mutatja a mai temetőben fennmaradt gótikus szentéllyel és kifestéssel rendelkező római-katolikus templom. A mai belterület beépítettsége miatt a középkori település szerkezetét és pontos kiterjedését nem ismerjük. Azonban a temetőtől délre, a belterületen, a vasútállomásnál előkerült leletek arra engednek következtetni, hogy az újkori település hellyel-közzel a középkori területén épület újjá a török hódoltság után. A Réti-pusztától délre, terepbejárások során megfigyelt településrészek a késő-középkori forrásokban említett Réti-possesio-val azonosíthatóak. A középkori települések az állandó hadi cselekményeknek köszönhetően legkésőbb a 16. század végére elpusztultak.

Felhasznált irodalom:

Antal József: Várpalota várai, kézirat, 2009. (forrás: www.varak.hu)
Darnay Dornyai Béla : Bakony 107-109/Bp.1927
Éri I.,Kelemen M.,Németh P.,Torma I.: Magyarország Régészeti Topográfiája Bp 1969.
Faller Jenő Hol feküdt Bátorkő vára /Veszprém 1936
Gergelyffy András: A várpalotai vár építési korszakai I. In: Veszprém Megyei Múzeumok Közleményei 6. 259-278.
Gergelyffy András: Palota és Castrum Palota. In: Műemlékvédelem V. Bp. 125-145.
Gergelyffy András: A várpalotai vár építési korszakai II. In: Veszprém Megyei Múzeumok Közleményei 11. 243-249.
Gergelyffy András: Várpalota. In: Várépítészetünk. (Főszerk: Gerő László) Bp. 282-287.
Könczöl Imre: Várpalota rövid története /Bp 1988
László Csaba: Újabb kutatások a várpalotai várban. In: Castrum bene. 2. 1990. 183-192.
S. Perémi Ágota:Honfoglaláskori leletek Veszprém megyében : előzetes jelentés "Honfoglaláskori leletek Veszprém megyében" keresése címként. A Veszprém megyei múzeumok közleményei. - (1986) 18. , p. 115-133
S. Perémi Ágota: A Várpalota-Semmelweis utcai honfoglaláskori köznépi temető In: "Együtt a Kárpát-Medencében" Lengvári István (szerk.) A népvándorláskor fiatal kutatóinak VII. összejövetele Pécs 2001, 157-214.

Helyreállított római-kori halomsír Inotán

Inota, római-kori sír 2014 augusztus, feltárás közben 2015 tavaszán a feltárás végeztével

Inota római épület feltárása 2015-ben

Langobard baktreaták az Unió-homokbányából

Várpalotai honfoglaló nő viselete

A Thury-Hédervári vár jelenlegi állapota

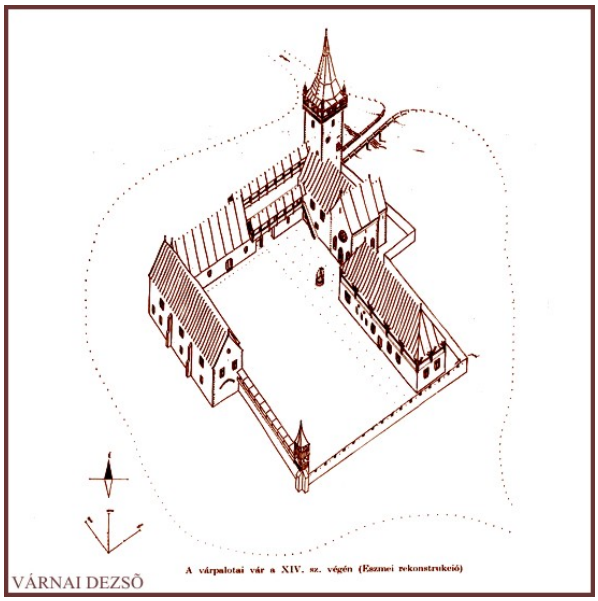



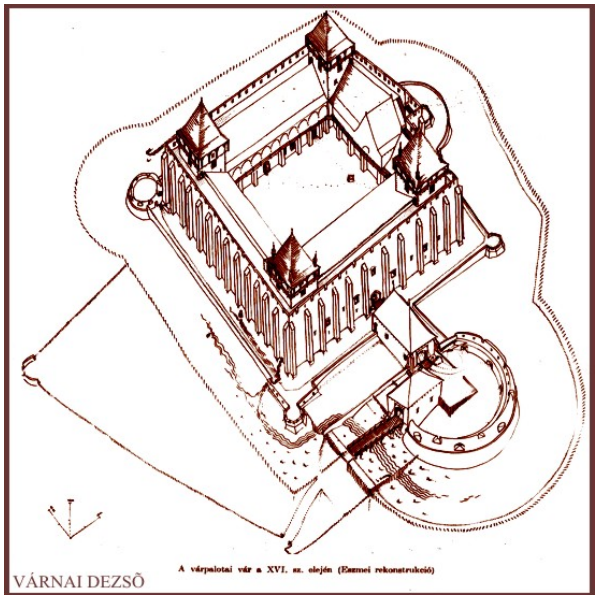

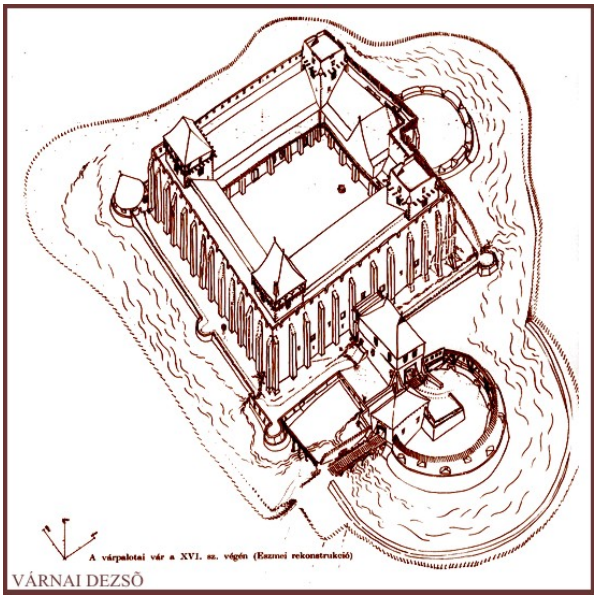

A várpalotai vár építéstörténeti fázisainak rekonstrukciója Várnai Dezső által

Szakonyi Balázs rekonstrukciója a vár 1569-es állapotáról

14. sz. végei udvarház, Fodor Zsolt rekonstrukciója

15. századi vár, Fodor Zsolt rekonstrukciója

16. századi vár, Fodor Zsolt rekonstrukciója

16. századi várudvar, Fodor Zsolt rekonstrukciója

Pusztapalota várának jelenlegi állapota





Könyöki József felmérései

Pusztapalota a 14. században (Bátorkőként közzétéve), Fodor Zsolt rekonstrukciói

Inotai temetőkápolna gótikus részletekkel

3. Védett műemléki értékek települési értékleltára

3.1. Világörökségi és világörökségi várományos helyszínek és területek

A Veszprém Megyei Kormányhivatal Veszprémi Járási Hivatal Járási Építésügyi és Örökségvédelmi Hivatala és a Lechner Lajos Tudásközpont Nonprofit Kft. adatszolgáltatása alapján Várpalota közigazgatási területén világörökségi és világörökségi várományos helyszínek és területek nem találhatók.

3.2. Az országos építészeti örökség elemei

A Veszprém Megyei Kormányhivatal Veszprémi Járási Hivatal Járási Építésügyi és Örökségvédelmi Hivatala és a Lechner Lajos Tudásközpont Nonprofit Kft. adatszolgáltatása alapján a műemléki nyilvántartásban műemléki azonosítóval és törzsszámmal megjelölve az alábbi műemlékek szerepelnek:

TÖRZSSZÁM/AZONOSÍTÓ	HELYRAJZI SZÁM	CÍM	VÉDETTSÉGI FOK
4895/10577	719	Árpád utca 31.	Műemlék III. 22509/1958. ÉM 120344/1958. MM, 459/1966. OMF

LEÍRÁS, JELLEMZŐK, VÉDENDŐ ÉRTÉKEK
Lakóház, népies barokk a 18. századból.
KORREKCIÓS JAVASLAT
Az épület jelenlegi formájában megőrzendő, állagmegóvását folyamatosan biztosítani kell.

FOTÓ, HELYSZÍNRAJZ

TÖRZSSZÁM/AZONOSÍTÓ	HELYRAJZI SZÁM	CÍM	VÉDETTSÉGI FOK
4896/10578	718	Árpád utca 33.	Műemlék III. 22509/1958. ÉM 120344/1958. MM

LEÍRÁS, JELLEMZŐK, VÉDENDŐ ÉRTÉKEK
Parasztház, klasszicista a 19. század első feléből.
KORREKCIÓS JAVASLAT
Az épület állagmegóvását folyamatosan biztosítani kell. Az utcai homlokzat architektúrája falkutatást követően pontosítandó.

FOTÓ, HELYSZÍNRAJZ

TÖRZSSZÁM/AZONOSÍTÓ	HELYRAJZI SZÁM	CÍM	VÉDETTSÉGI FOK
4897/10579	59	Batsányi u. 1.	Műemlék III. 863-0246/1952. KM, 22509/1958. ÉM 120344/1958. MM, 14297/1960. ÉM[-MM]

LEÍRÁS, JELLEMZŐK, VÉDENDŐ ÉRTÉKEK
Református templom. Épült 1785-88-ban késő barokk stílusban az egykori imaház, illetve a korábbi Huszárvár falain. Egyhajós, három szakaszos templom. Belsejében falazott szószék található. Ebben a templomban keresztelték meg 1886-ban azt a Molnár Mária nevű misszionáriusnőt, akit a japánok gyilkoltak meg a délkelet-ázsiai Pitilu szigetén, Indonéziában, 1943-ban.
KORREKCIÓS JAVASLAT
Az épület felújításra szorul, mellette az állagmegóvását folyamatosan biztosítani kell.

FOTÓ, HELYSZÍNRAJZ

TÖRZSSZÁM/AZONOSÍTÓ	HELYRAJZI SZÁM	CÍM	VÉDETTSÉGI FOK
4898/10584	1	Szabadság tér	Műemlék I. 863-0246/1952. KM

LEÍRÁS, JELLEMZŐK, VÉDENDŐ ÉRTÉKEK
Thury Vár. Kont Miklós későbbi nádor az 1380-1390-es években először lakóház céljára palotát lovagtermet, kápolnát és gazdasági épületet emelt. Innen maradtak fenn a híres reneszánsz világi figurális falfestészet nyomai. Ezt az elsősorban reprezentatív célú palotaegyüttest 1439 és 1445 között Újlaki Miklós, a hatalmas főúr (később bosnyák király) szabályos négyszög alaprajzú, belsőtornyos várrá alakíttatta át. A török balkáni előnyomulásának hírére a XVI. század elején a falak elé három nagyméretű és több kisebb rondellát és ágyúbástyát emeltek. Ezek elé vizesárok és palánkerősítés készült. A vár a dunántúli végvárlánc egyik legerősebb előretolt egysége volt. A mohácsi vész után többször cserélt gazdát a magyarok és a törökök között. Legendás hírű kapitánya 1558-tól Thury György volt, aki 1566 nyarán 500 emberével sikeresen visszaverte a budai Arszlán bég 8000 törökjének 20 napos ostromát. A XVIII. század elején új gazdája, a Zichy-család barokk várkastéllyá alakította át. Déli tornyait megemelték, és új lépcsőházat építettek.
KORREKCIÓS JAVASLAT
A vár komplex rekonstrukcióját tovább kell folytatni megoldva a funkcionális kapcsolatok rendezését és a nyugati szárny értékmegőrző hasznosítását.

FOTÓ, HELYSZÍNRAJZ

TÖRZSSZÁM/AZONOSÍTÓ	HELYRAJZI SZÁM	CÍM	VÉDETTSÉGI FOK
4899/10583	175	Szabadság tér	Műemlék III. 863-0246/1952. KM, 22509/1958. ÉM 120344/1958. MM

LEÍRÁS, JELLEMZŐK, VÉDENDŐ ÉRTÉKEK
Római katolikus Nagyboldogasszony templom. A barokk templomot Verschafter János építette 1774-1776 között. Falában római és középkori faragványok találhatók. Hajója 4 boltmezőre oszlik, szentélye ötszögletű. Az oltárkép Szent István királyt ábrázolja. A templomban helyezték el a Fatimai Szűzanya valamit Mindszenty bíboros faragott szobrát. Harangján az 1743-as évszám látható. Szentségtartója 75 kg tömör ezüst. A templom ajtóit domborművek díszítik. A színes ablaküvegek a második világháborúban megsemmisültek. Az épületet 2002-ben újították fel.
KORREKCIÓS JAVASLAT
Az épület folyamatos állagmegóvását biztosítani kell.

FOTÓ, HELYSZÍNRAJZ

TÖRZSSZÁM/AZONOSÍTÓ	HELYRAJZI SZÁM	CÍM	VÉDETTSÉGI FOK
4900/10580	3666/1	(Inota) Bercsényi utca	Műemlék III. 3658/1967. OMF

LEÍRÁS, JELLEMZŐK, VÉDENDŐ ÉRTÉKEK
Római katolikus templom. A temetőben található, Szent István király tiszteletére szentelt templom eredetileg gótikus stílusban épült a 15. században, majd a török korban súlyosan megrongálódott. Megmaradt azonban gótikus szentélye, oldalfala, déli kapuzata és néhány különlegesen szép freskója. A XVIII. században barokk stílusban állították helyre; az 1970-es évek közepén restaurálták, beleértve a falkép-töredékeket is.
KORREKCIÓS JAVASLAT
Jelenleg jó állapotban található, rendezett környezettel. Az épület folyamatos állagmegóvását biztosítani kell.

FOTÓ, HELYSZÍNRAJZ



TÖRZSSZÁM/AZONOSÍTÓ	HELYRAJZI SZÁM	CÍM	VÉDETTSÉGI FOK
4901/10581	69/5	Jókai utca 15.	Műemlék III. 22509/1958. ÉM 120344/1958. MM

LEÍRÁS, JELLEMZŐK, VÉDENDŐ ÉRTÉKEK
Lakóház, jelenleg tájház. Klasszicista, 19. század első fele. A helyreállított épületben elsősorban a helyben gyűjtött helytörténeti anyagokat lehet megtekinteni, amely főként Várpalota gazdag mezőgazdasági és iparos múltját mutatja be. 1996-tól időszaki kiállításokat is befogad a Tájház. A tájház Pacsu Gergelyné Fodor Sára helytörténész és Várpalota díszpolgára nevét viseli 2007 óta. A gyűjteményt a lakosság adta össze régi emlékeikből, így a látogató elé tárulnak a régi palotai élet megmaradt eszközei a meszesek, földművelők, fazekasok, csapók, bognárok mézeskalácsosok mindennapjaiból.
KORREKCIÓS JAVASLAT
Az épület jelenlegi formájában megőrzendő. Állagmegóvását folyamatosan biztosítani kell.

FOTÓ, HELYSZÍNRAJZ

TÖRZSSZÁM/AZONOSÍTÓ	HELYRAJZI SZÁM	CÍM	VÉDETTSÉGI FOK
4902/10572	185/40, 185/41, 185/42, 185/10, 185/11, 185/12, 185/13, 185/15, 185/17, 185/18, 185/2, 185/20, 185/24, 185/25, 185/26, 185/27, 185/28, 185/29, 185/3, 185/30, 185/4, 185/6, 185/8,	Kastélydomb utca	Műemlék III. 1600-17/1951. KM, 863-0246/1952. KM, 22509/1958. ÉM 120344/1958. MM

LEÍRÁS, JELLEMZŐK, VÉDENDŐ ÉRTÉKEK
Zichy-kastély. A barokk stílusú felsőuradalmi kastély építése gróf Zichy II. Imre felesége, Erdődy Terézia nevéhez fűződik. Az épület pincéjében megtalált alapkő felirata tudatja, hogy az építkezés 1721-ben kezdődött, s a kastélyban található emléktábla szerint 1725-ben készült el. A kastély Gábor arkangyal tiszteletére emelt földszinti kápolnáját Acsády Ádám veszprémi püspök 1727. május elsején szentelte fel. Ebből a barokk kastélyból mára csak az egykori kápolna, a mai épület aulája maradt. A barokk kastély 1860-ban leégett. A tűz a szomszédos római katolikus templom javításakor keletkezett, amikor annak fazsindellyel fedett teteje kigyulladt, és a szél a lángokat továbbvitte a dombon álló kastélyra. Az újjáépítést az akkori tulajdonos, gróf Waldstein János végeztette, aki felesége, gróf Zichy Terézia révén jutott a kastélyhoz. A terveket Ybl Miklós készítette. Az általa modernizált kastély a romantika korának legbecsesebb várpalotai műemléke. A bejárat feletti attikát középen az egyesített Waldstein-Zichy címer díszíti. Felirata szerint 1863-ban készült. Az emeleti könyvtár gyönyörű fa polcai és különleges fa burkolatai máig láthatók, könyvei 1913-ban megsemmisültek. A könyvtárterem mennyezetén mitológiai korokat idéző freskók láthatók.
KORREKCIÓS JAVASLAT
Az épület állagmegóvását folyamatosan biztosítani kell. Az egykori parkot az eredeti állapothoz igazodva táj- és kertépítész bevonásával rekonstruálni szükséges.

FOTÓ, HELYSZÍNRAJZ

TÖRZSSZÁM/AZONOSÍTÓ	HELYRAJZI SZÁM	CÍM	VÉDETTSÉGI FOK
4904/10573	090/1	Puszta palota (Ó-Palota)	Műemlék II. 1600-17/1951. KM, 863-0246/1952. KM, 22509/1958. ÉM 120344/1958. MM

LEÍRÁS, JELLEMZŐK, VÉDENDŐ ÉRTÉKEK
Pusztapalota várrom. Gótikus. A vár a 13. század végén vagy a 14. század elején keletkezhetett, amikor a terület Konth család birtoka volt. 1271-ből származik két oklevél is, amelyben a Szalók nemzetség birtokmegosztásával foglalkozva szerepel a "Tikolföld a Várad erdővel" megjelölés. Ez arra utal, hogy valószínűleg ekkor már áll Bátorkő vára. Bátorkőt először 1326-ban említik oklevélben, amikor a Csákok a hozzá tartozó falvakkal és birtokokkal együtt elcserélik más várakért Károly Róbert királlyal. Ez az oklevél meghatározza azt is, hogy a vár "Tykolfeldeu" területén áll. Egy 1409-ben keletkezett oklevél említi meg Keszi Balázst, mint "castellánus castri Bathorkw alias curialis in Palotha", vagyis Bátorkő várának várnagya és Palota udvarispánja. Bátorkő a török hódoltság idején pusztult el, és csak ezután kapta a Pusztapalota nevet. Azt, hogy Bátorkő vára mikor pusztult el, nem tudjuk. Az utolsó okleveles adat 1559-ből maradt fenn. Feltehetően a XVI. század második felében már elhagyatott volt, és így fokozatosan romba dőlt. A XIX. században villámcsapás érte, amikor állaga még inkább leromlott.
KORREKCIÓS JAVASLAT
A vár hasznosítására régészeti feltárások és építéstörténeti kutatás alapján komplex fejlesztési programot ki kell dolgozni. Az állagmegóvást folyamatosan biztosítani szükséges.

FOTÓ, HELYSZÍNRAJZ

TÖRZSSZÁM/AZONOSÍTÓ	HELYRAJZI SZÁM	CÍM	VÉDETTSÉGI FOK
4905/10585	1	Szabadság tér 1.	Műemlék III. 863-0246/1952. KM, 22509/1958. ÉM 120344/1958. MM, 14297/1960. ÉM[-MM]

LEÍRÁS, JELLEMZŐK, VÉDENDŐ ÉRTÉKEK
Szent Flórián szobor. Barokk. A Nagyboldogasszony templom középtengelyétől kissé északra állt a tér felső harmadában az egykori Mária-kút. A kút címere alatti egykori felirat 1727-ben jelöli meg az állítás évét, máshol 1733-ról olvashatunk. A félkörű apszissal a templom felé hátat fordító falazaton 3 szoboralak állt. Középen Mária lábánál angyalalakkal, balra Nepomuki Szent János, jobbra pedig Szent Flórián alakjával. A kutat a téren felállított országzászló miatt délebbre helyezték át, majd az ott épülő lakóházak okán 1950-ben a templom bejáratától délre, mintegy 25m-re épített támfal félkör alakú fülkéjébe helyezték tovább, majd a '70-es években elbontották. Mindhárom szobor jelenleg is megtalálható: Mária gömbön álló szobra a templom bejáratától jobbra, Nepomuki Szent János a főhomlokzat jobboldali, Szent Flórián pedig a baloldali falfülkéjében áll.
KORREKCIÓS JAVASLAT
A Mária-kút rekonstrukciójával együtt restaurálás után javasolt az eredeti helyre való visszahelyezése.

FOTÓ, HELYSZÍNRAJZ



TÖRZSSZÁM/AZONOSÍTÓ	HELYRAJZI SZÁM	CÍM	VÉDETTSÉGI FOK
4906/10586	152/3	Szent István út 3	Műemlék III. 1600-17/1951. KM, 863-0246/1952. KM, 22509/1958. ÉM 120344/1958. MM

LEÍRÁS, JELLEMZŐK, VÉDENDŐ ÉRTÉKEK
Volt zsinagóga (jelenleg kultúrház). Klasszicista. A várpalotai zsidó közösség 1826-ban határozta el a zsinagóga építését. A tervek már 1827-'ben megvoltak, a tervi felírás valószínűleg csak az építőmestert jelzi. "Sebastian Strakovits Maurermeister Veszprém 18/11 1840." A munkálatokat 1834-ben kezdik el. Az adakozók között ott van a birtokos grófi család két tagja Zichy István és Miklós. Ők biztosítják a telket is. Az épület felszentelésére 1840. szeptember 11-én került sor. A felavató beszédet Schwab Löw budai rabbi tartotta, az ünnepségen részt vettek a Zichy grófok, s a város keresztény polgárai is. A zsinagóga változatlan formában állt egészen a második világháború végéig, amikor súlyos károkat szenvedett. A tetőszerkezet leégett, a boltozatok helyenként megsérültek. Sorsa sokáig nem dőlt el, 1950-ben még romokban állt, majd elkezdik elbontani a teljes épületet. A csehsüveg boltozatokat ledöntötték, a karzatokat lebontották, a falazatokat a déli oldalról kezdték el bontani. A bontás bizonytalan okok miatt leáll és a városvezetés a visszaépítés mellett dönt. Rimanóczy Gyula Ybl- és Kossuth-díjas építész 1953-ban az általa tervezett vájáriskola ebédlőjeként rekonstruálja a szocialista realizmus szellemében az épületet.
KORREKCIÓS JAVASLAT
Az épület közcélú rekonstrukciójára fejlesztési programot kell kidolgozni opcióként az egykori zsidó iskola épület helye felé történő bővítéssel. Az állagmegóvást addig biztosítani kell.

FOTÓ, HELYSZÍNRAJZ

TÖRZSSZÁM/AZONOSÍTÓ	HELYRAJZI SZÁM	CÍM	VÉDETTSÉGI FOK
4907/10587	3243	Szent István út	Műemlék III. 863-0246/1952. KM, 22509/1958. ÉM 120344/1958. MM

LEÍRÁS, JELLEMZŐK, VÉDENDŐ ÉRTÉKEK
Zichy sírkápolna, barokk, 1738. Nyugati homlokzatán másodlagosan elhelyezett gótikus kőfej. A kápolnát a római katolikus temetőben találjuk. Építtetője Talheim Mária gróf Zichy III. János felesége. Az oltár homokkőből faragott, a helyi hagyományok szerint Nádel, palotai német kőfaragó készítette. A haranglábat 1944-ben építették Bene Gábor építész tervei alapján. Az épület barokk stílusú, félgömbkupolás, torony nélküli. Nyugati homlokzatán egy gótikus kőfejet helyeztek el. A Szűz Anya oltárkép felett a Zichy-címer található.
KORREKCIÓS JAVASLAT
Az épület jelenlegi formájában megőrzendő. Állagmegóvását folyamatosan biztosítani kell..

FOTÓ, HELYSZÍNRAJZ



TÖRZSSZÁM/AZONOSÍTÓ	HELYRAJZI SZÁM	CÍM	VÉDETTSÉGI FOK
4908/10588	3243	Szent István út	Műemlék III. 863-0246/1952. KM, 22509/1958. ÉM 120344/1958. MM

LEÍRÁS, JELLEMZŐK, VÉDENDŐ ÉRTÉKEK
Zichy Ferdinánd és Barbara síremléke a katolikus temetőben. Készült copf stílusban 1807-ben. A síremlék kopott állapotban található. A feliratok nem, vagy csak nehezen olvashatók.
KORREKCIÓS JAVASLAT
A síremléket kőrestaurátor bevonásával fel kell újítani. A környezetét rendezni szükséges.

FOTÓ, HELYSZÍNRAJZ





TÖRZSSZÁM/AZONOSÍTÓ	HELYRAJZI SZÁM	CÍM	VÉDETTSÉGI FOK
4909/10589	21	Thury György tér 63.	Műemlék III. 863-0246/1952. KM, 22509/1958. ÉM 120344/1958. MM, 14297/1960. ÉM[-MM]

LEÍRÁS, JELLEMZŐK, VÉDENDŐ ÉRTÉKEK
Evangélikus templom, késő barokk. 1777-80-ban torony nélkül épült, egy már korábban ott álló templom helyén. A torony 1805-ben, a karzatok 1810-ben, oltárképe 1799-ben készült el. A karzaton 9 táblakép látható. A belsőben oltárkép, feltehetőleg Maulbertsch alkotása. Berendezés: szószék-oltár, rokokó, 1780 körül, keresztelőkút, késő barokk, orgonaszekrény, copf, 18. sz. vége. A főbejárat felett vörös márványtábla 1807-ből: „Menjetek be kapuin hálaénekkel…” (100. zsoltár). A templomban fekete márványtábla, mellyel az első világháborúban elesettekre emlékeznek. Olvasható még az építés dátuma (1779) és a torony építésének időpontja (1805).
KORREKCIÓS JAVASLAT
A templom állagmegóvását folyamatosan biztosítani szükséges.

FOTÓ, HELYSZÍNRAJZ

TÖRZSSZÁM/AZONOSÍTÓ	HELYRAJZI SZÁM	CÍM	VÉDETTSÉGI FOK
4910/10590	22/1	Thury György tér 6.	Műemlék III. 863-0246/1952. KM, 22509/1958. ÉM 120344/1958. MM, 14297/1960. ÉM[-MM]

LEÍRÁS, JELLEMZŐK, VÉDENDŐ ÉRTÉKEK
Földszintes lakóház, evangélikus parókia. Klasszicista, 1840 körül. Homlokzata átalakítva eklektikus stílusban a 19. sz. második felében.
KORREKCIÓS JAVASLAT
Az épület 2015-ben felújításra került. Állagmegóvását folyamatosan biztosítani kell.

FOTÓ, HELYSZÍNRAJZ

TÖRZSSZÁM/AZONOSÍTÓ	HELYRAJZI SZÁM	CÍM	VÉDETTSÉGI FOK
8848/10593	3003	Zichy u. 3.	Műemlék III. 22509/1958. ÉM 120344/1958. MM

LEÍRÁS, JELLEMZŐK, VÉDENDŐ ÉRTÉKEK
Parasztház a 18. sz. második feléből. Nyílászárói, belső terei jelentősen átalakítva.
KORREKCIÓS JAVASLAT
Építéstörténeti kutatást követően a tornác és a főbb helyiségek helyreállítását, rekonstrukcióját meg kell oldani. Addig az épület állagvédelemről gondoskodni kell.

FOTÓ, HELYSZÍNRAJZ

TÖRZSSZÁM/AZONOSÍTÓ	HELYRAJZI SZÁM	CÍM	VÉDETTSÉGI FOK
10184/10576	743/1, 743/2	Árpád u. 19.	Műemlék III. 162/1988. OMF

LEÍRÁS, JELLEMZŐK, VÉDENDŐ ÉRTÉKEK
Volt ispotály, népies barokk lakóház. Az épület utcai szakasza a 18. század közepén épült. Első periódusában vélhetően szoba + szabadkéményes konyhás tipikus lakóház volt. A telektörés vonalától építették hozzá legkésőbb a 19. század elején a kőfalazatú második lakást és annak kamráit, a pincét. Ekkor készülhetett a nyugati homlokzat előtti nyitott tornác. A 19. század második felében az épületet ispotállyá alakították, a szobákat felosztották. A '80-as évek végén a legutolsó felújítás során a homlokzatokon visszaállították a barokk architektúrát. A belső terekben az étterem funkciójához igazodva alaprajzi változtatásokat végeztek, melyek elsősorban a kiszolgáló terek környéki helyiségeket, szerkezeteket érintették. A 18-19. századi asztalosszerkezet újra cserélték.
KORREKCIÓS JAVASLAT
Az épület az építéstörténeti kutatási dokumentációban foglaltakat figyelembe véve felújításra, rekonstrukcióra szorul az építéskori állapot értékeit megőrző beavatkozásokkal.

FOTÓ, HELYSZÍNRAJZ

TÖRZSSZÁM/AZONOSÍTÓ	HELYRAJZI SZÁM	CÍM	VÉDETTSÉGI FOK
11411/12398	4134/6	Fehérvári út	Műemlék II. 9/2009. (III. 6.) OKM

LEÍRÁS, JELLEMZŐK, VÉDENDŐ ÉRTÉKEK
Művelődési ház a 8-as számú főút mellett, az inotai hűtőtornyok szomszédságában hatalmas parkolóval, büfével, jelenleg nem működő étteremmel, egyéb kiszolgáló helyiségekkel. Szabó István tervei szerint épült 1951-1959-ben. A nagyterem befogadóképessége 480 fő, étterme 240 személyes. A színház a maga korában Közép-Európa legkiválóbb akusztikájú színháza volt. Az épület 8. sz. főútra néző homlokzatán téglába vésve látható faldísz Pátzay Pál–Somogyi József: A szén felhasználása c. alkotása. A művelődési ház fő homlokzati bejárata fölött négyzetes mezőben a téglafalba rézsűsen bevésett egy-egy emberi alak az egyes művészeti ágakat jelképezi: olvasás, zene, szobrászat, színjátszás, tánc, rajzolás, fényképezés. Az épület jobb oldali homlokzatán látható, a téglafalba rézsűsen vésve Ambrózy Sándor: Gyümölcsszedő asszony című alkotása. A Cser Jolán által készített oszlopdíszek 18x18 cm-es terrakották. Ember-, állati és növényi motívumokat ábrázolnak és az étterem kerek oszlopait díszítik. Az étterem egyik falát teljesen betöltő Kovács Margit Körtánc című domborműve. A szocializmus művészeti sematizmusát viseli magán a vezérigazgatói tárgyalószobában található Bernáth Aurél-alkotás, amely a Művelődés a szabadban címet viseli. Környezete elhanyagolt, sűrű fás, bokros, gondozatlan.
KORREKCIÓS JAVASLAT
Az épület komplex építészeti és funkcionális rekonstrukcióra szorul. Az állagmegóvását folyamatosan biztosítani kell.

FOTÓ, HELYSZÍNRAJZ

TÖRZSSZÁM/AZONOSÍTÓ	HELYRAJZI SZÁM	CÍM	VÉDETTSÉGI FOK
11412/12234	0200/87	Fehérvári út	Műemlék II. 9/2009. (III. 6.) OKM

LEÍRÁS, JELLEMZŐK, VÉDENDŐ ÉRTÉKEK
Római kori halomsírok Várpalota –Inota közelében két halomsír áll, amelyek a római kori temetkezések sajátos változatai. Állításában, szokásaiban és a sírmellékletek összetételében az itáliai példáknak és a helyi gyakorlatoknak is szerepe lehetett. Kr. u. az I. század végén, a II. század elején kerülhetett a mai Budapest-Szombathely vasútvonal és a 8. főút közötti sík területre, amit a közelben talált kocsi jelenetet ábrázoló sírkő is alátámaszt. A sírokban talált leletek Veszprémben, a Laczkó Dezső Múzeumban láthatók. A kocsis és halomsíros temetkezés együttes előfordulása Pannónia területén csak itt található meg, és az egykori Római Birodalom területén is ritkaságnak számít.
KORREKCIÓS JAVASLAT
Az archeológiai, turisztikai bemutatóhely kialakítására komplex fejlesztési programot kell kidolgozni.

FOTÓ, HELYSZÍNRAJZ

4. Védetté nyilvánított régészeti lelőhelyek és nyilvántartott régészeti lelőhelyek

Várpalota közigazgatási területéről 43 darab azonosított régészeti lelőhelyet tart nyílván a Forster Központ közhiteles nyilvántartása. A Város közigazgatási területe, annak DNy-i felén megváltozott Pétfürdő leválásával. A Magyar Régészeti Topográfiában szereplő lelőhelyek közül 8 darab, valamint egy új lelőhely Pétfürdő területéhez tartozik. Ezek mellett ugyanakkor 8 darab új lelőhely is rögzítésre került Várpalota területén. A Forster Központ adatszolgáltatásában 28 darab lelőhely kettő darab lelőhely lehatárolással szerepel. Köszönhetően annak, hogy a korábban az MRT alapján rögzítésre került lelőhelyek lehatárolásai mellett a nyilvántartásba kerültek a revízióz során megfigyelt határok, valamint a korábbi hatástanulmányok lelőhelyei. A KÖH 2005 során elvégezte a település területén az MRT lelőhelyek terepbejáráson alapuló felülvizsgálatát, melynek során a lelőhelyek kiterjedése, leletanyaga pontosításra került. Ennek eredményei számos kisebb-nagyobb eltérést eredményeztek a korábbi ismeretekhez képest. A tervezés kapcsán a korábbi hatástanulmányok eredményei mellett elsősorban ezeket az adatokat vettük figyelembe.

A Forster Központ adatszolgáltatása alapján nyilvántartott régészeti lelőhelyek Várpalotán:

Nr	azon.	név	Korszak	Jelenség	HRSZ
1.	9557	Vár	késő középkor	vár	188, 187/2, 2, 190/2, 516/3, 186, 187/1, 3/2, 22/1, 38, 51/4, 37/3, 154/3, 154/5, 109, 126, 142, 148/19, 42, 41, 24, 155/2, 37/2, 45, 46, 48, 49, 107, 108, 154/4, 174/1, 152/1, 152/2, 155/3, 51/3, 174/2, 155/4, 173, 172/6, 172/5, 175, 1, 152/3
2.	9558	Belterület	római kor késő középkor	település település	51/3, 37/3, 152/2, 174/1, 154/4, 51/4, 152/3, 49, 48, 46, 45, 37/2, 155/2, 44, 58/4, 58/2, 24, 58/3, 57/2, 42, 41, 39, 38, 22/1, 21, 190/2, 2, 188, 187/2, 175, 1, 516/3, 172/5, 186, 189/1, 187/1, 580/1, 22/2, 61, 59, 55, 154/3, 56, 154/5, 107, 142, 152/1, 155/3, 155/4, 174/2, 173, 172/7, 3/2, 172/4, 172/2, 171/6, 171/3, 171/5
3.	9559	Kastély-domb	középkor	vár	185/30, 185/9, 185/8, 185/6, 185/28, 185/27, 185/32, 176/3, 185/29, 185/13, 185/10, 185/3, 185/25, 185/17, 185/15, 185/12, 185/11, 185/4, 185/2, 177, 176/2, 185/26, 180, 179, 178, 184, 185/18, 186, 175
4.	9560	Gimnázium (Szüts-fatelep)	népvándorlás kor, avar	temető	2835/4, 2835/3, 183/4, 183/3, 184, 185/24, 183/1, 3221/5, 3221/4, 3221/3
5.	9561	Loncsos	késő-vaskor, kelta középkor	szobor település	2678, 2677, 2676, 2675, 2674, 2673, 334, 336/2, 335, 327/24, 327/23, 327/22, 327/21, 327/20, 327/19, 327/18, 327/17, 326/3, 326/2, 378, 2684, 2683, 2682, 2681, 2680, 2679, 327/25, 327/16, 327/15, 327/14, 327/13, 327/12, 327/11, 327/10, 327/9, 327/8, 327/7, 327/6, 327/5, 327/4, 327/3, 327/2, 327/1, 326/1, 2668/3, 2685, 2672, 3221/2, 380, 381/1, 2654, 2668/2, 2569/2, 2569/1, 2570, 2655, 3221/3, 3221/4, 3221/5
6.	9562	Loncsos II.	római kor középkor középkor	temető temető templom	2676, 2675, 2674, 2677, 3221/2, 2678, 2680, 2679, 2668/3, 2668/2, 2569/2, 2569/1, 2570, 3221/3, 3221/4, 3221/5
7.	9563	Tábor-mező	római kor	épület	033/103
8.	9564	Csilléskonyha	neolitikum késő középkor	település éremlelet	3223/261, 3223/260, 3223/258, 3223/259, 3224/15, 3224/14, 3224/13, 3224/17, 3224/16, 3224/11, 3224/12, 3224/10, 3223/257, 3224/1, 3224/2, 3224/7, 3224/6, 3224/8, 3224/3, 3224/5, 3224/4, 3224/9, 3223/262, 3223/264,

					3223/263, 3223/244, 3223/238, 3223/228, 3223/227, 3223/226, 3223/225, 3223/224, 3223/223, 3223/222, 3223/221, 3223/220, 3223/219, 3223/218, 3223/217, 3223/216, 3223/215, 3223/214, 3223/213, 3223/212, 3223/203, 3223/202, 1468, 3223/237, 3223/236, 3223/235, 3223/234, 3223/233, 3223/232, 3223/231, 3223/230, 3223/93, 3223/134, 3223/132, 3223/24, 3223/23, 3223/20, 3223/13, 3223/123, 3223/122, 3223/96, 3223/95, 3223/94, 3223/92, 3223/91, 3221/4, 3221/5, 3221/3, 3223/90, 3223/89, 3223/25, 3223/22, 3223/21, 3223/19, 3223/18, 3223/17, 3223/16, 3223/15, 3223/14, 3223/12, 3223/256, 1463, 1437/5, 3218/52, 3217/3, 3216/2, 1460, 1437/4, 3222, 3223/245, 3223/88, 3223/136, 3223/26, 3223/11
9.	9565	Kálvária	honfoglalás kor	temető	1325, 1327/5, 1327/3, 1326, 1324/2, 1299, 1324/1, 1300, 1298, 1291/1, 1327/4, 3266, 1329/4, 3349/27
10.	9566	Temető (Régi klastrom alatti dűlő, Pusztaklast-rom-dűlő)	neolitikum késő középkor késő középkor		3349/6, 3349/5, 3236, 3243, 3350, 3349/7, 3242/5, 3349/27, 3351
11.	9567	Koldus-telek - Ho-mokbánya	őskor római kor honfoglalás kor újkor	település temető temető település	0233/18, 0233/19, 0233/21, 0233/10, 0233/15, 3212/51
12.	9568	Tófői-dűlő	római kor Árpád-kor	épület település	0139/10, 0138, 0139/8, 0139/11, 0129/6, 0129/7, 0129/8, 0142/1
13.	9569	Tófői-dűlő II.	neolitikum Árpád-kor	bizonytalan le-let település	0139/7, 0139/6, 0139/4, 0139/8, 0139/11, 0140
14.	9570	Kenyérdomb	kora bronzkor középső bronz-kor Árpád-kor	település település település	0139/6, 0127/1, 0139/5
15.	9571	Mandulás	kora vaskor, Hallstatt kora bronzkor honfoglalás kor	raktárlelet bizonytalan le-let település	0126/26, 0126/27, 0144, 0126/28, 0145
16.	9572	Inota - Temető	késő vaskor, kelta középkor késő középkor	bizonytalan le-let település malom	3666/2, 3666/1, 0144, 3386/5, 3386/4, 3667/4, 3667/5, 3665, 3644/3, 3646, 3679/1, 3667/6, 3667/7
17.	9573	Inota temetőká-polna	késő középkor	templom	3666/1, 3666/2, 0144, 3667/4, 3667/6, 3667/7
18.	9574	Inota - Belterület	késő középkor	éremlelet	3707, 3694, 3693, 3692/2, 3692/1, 3708, 3709, 3690
19.	9575	Hősi emlékmű	középső neoliti-kum római kor római kor	település sírkő épület	3889/5, 3953, 3958, 3959, 3962, 3975, 3976, 3889/4, 3891, 3970, 3963
20.	9576	Kertekalja	római kor	település	4117/2, 4108, 4107, 4106, 4105, 4104, 4103, 4102, 4120/1, 4097, 4120/2, 4117/1, 4098, 4109, 4111, 4112, 4113, 4114, 4115, 4116, 4118, 4129
21.	9577	Vasútállomás	Árpád-kor	település	3365/13, 3365/17, 4129, 3365/2, 4059, 3365/9, 3365/10, 0233/3, 0217/1, 0217/2, 0233/25,

					0233/26, 0233/27, 0233/30, 0233/31, 0233/32, 0233/34, 0233/35
22.	9578	Halmok	kora bronzkor római kor római kor római kor népvándorlás kor Árpád-kor	település temető sírkő település település település	0200/71, 0200/72, 0200/73, 0200/74, 0200/75, 0200/68, 0200/57, 0200/59, 0200/58, 0200/62, 0200/61, 0201/3, 0200/67
23.	9579	Templomhely	kora bronzkor őskor középkor Árpád-kor	szórványlelet település település település	0205
24.	9580	Inota - Templom-dűlő	középső neoliti-kum	település	0205
25.	9581	Réti puszta	középkor Árpád-kor	település település	0190
26.	9582	Inota - Baglyas-hegy	őskor	település	10688/2, 10681/4, 10681/3, 10681/1, 10681/5, 10689/1, 10683/4, 10683/3, 10682, 10723/1, 10678/4, 10680/1, 10678/1, 10677, 10679/3, 10673/2, 10672/10, 10672/9, 10672/8, 10672/4, 10683/1, 10683/2, 4156/30, 4156/12, 4156/31, 4156/32, 4156/29, 10672/3, 10674/2, 10675, 10676/1, 10676/2, 10678/3, 10679/2, 10679/1, 10680/4, 10680/3, 10688/7, 10688/5, 10689/2, 10690, 4156/41, 4156/42
27.	9583	Pusztapalota	késő középkor	vár	090/1
28.	9584	Bánta	neolitikum késő-rézkor	település település	020/4, 037/1
29.	9585	Homokbánya (Bánta felé)	római kor	település	018, 013/7, 014/3
30.	9586	Város-réti-dűlő	őskor	település	016/1, 016/2, 016/8, 014/3, 016/3, 014/4, 018, 013/7, 016/5, 014/2
31.	9587	Széhel (Szénhely)	középkor Árpád-kor	település település	4224, 0371, 4232/2, 4227, 1521/1, 4180, 4228, 4226, 4225, 4183, 4182, 4181, 4179, 4178, 4177, 4230, 4218, 0375, 0374/4, 0373/3, 0373/5, 0373/2, 0373/1, 0373/4, 4184/1
32.	9588	Unió-homokbánya	kései neolitikum kései neolitikum késő rézkor késő rézkor kora vaskor, kelta népvándorlás kor, langobard népvándorlás kor, avar honfoglalás kor honfoglalás kor középkor	település sír település sír bizonytalan le-let sír sír település vaskohó sír	1520, 1521/1, 4224, 4227, 4232/1, 4232/2, 4233, 4234, 2499, 2498, 2497, 1511/6, 1511/1, 1501/9, 1501/7, 1501/6, 1501/5, 1501/4, 1501/32, 1501/31, 1501/30, 1501/29, 1501/28, 1501/27, 1501/26, 1501/25, 1501/3, 4218, 4229, 1501/33, 4189, 4175, 1501/18, 0375, 0374/4, 0373/3, 0373/4, 0369/15, 0373/5, 1495, 1501/24, 2503, 2501, 2496, 2495, 1511/7, 4186, 4180, 4188, 4228, 4226, 4225, 4187, 4183, 4182, 4181, 4179, 4178, 4177, 4176, 1501/16, 1501/15, 1501/14, 1501/13, 1501/12, 1501/11, 4230, 1501/10, 4184/1, 4184/2, 0371, 0372, 1519, 1511/2, 1511/4, 1501/8, 1511/5, 1511/3, 1500, 2502, 2500
33.	9589	Cser-erdő	népvándorlás kor	sír	0338/20
34.	9597	Hajagospuszta (Újmajor)	római kor	település	0154/11, 0154/3, 0154/5
35.	9598	Réti-erdő	római kor	sír	0178, 0179/2
36.	9599	Bántapuszta	római kor késő avarkor	bizonytalan le-let temető	10780/249, 10780/150, 10780/149, 10780/148, 10780/147, 10780/146, 10780/145, 10780/144, 10780/143, 10780/109, 10780/108, 10780/107, 10780/106, 10780/248, 10780/247, 10780/142, 10780/141, 10780/166, 10780/105, 10780/104,

					10780/103, 033/103, 10780/151, 10780/165, 10780/140, 10780/110, 10780/167
37.	53337	Semmelweis utca	honfoglalás kor	temető	391/5, 391/6, 391/7, 374/4
38.	73067	Rétipuszta 2.	Árpád-kor	település	0190
39.	73069	Rétipuszta 3.	őskor	település	0190
40.	81309	Földvár	középkor	vár	090/1
41.	84337	Posta- földek	bronzkor római kor	település település	0212/3, 0198/3, 0212/2, 0212/1
42.	84339	Hosszú- dűlő	őskor rézkor római kor	település település település	0191, 0205
43.	87223	Inota - Inotai árok	középkor ismeretlen kor	település település	0214/8, 0214/7, 0214/9, 0215/3, 0215/7, 0215/6, 0215/5, 0214/6, 0215/4

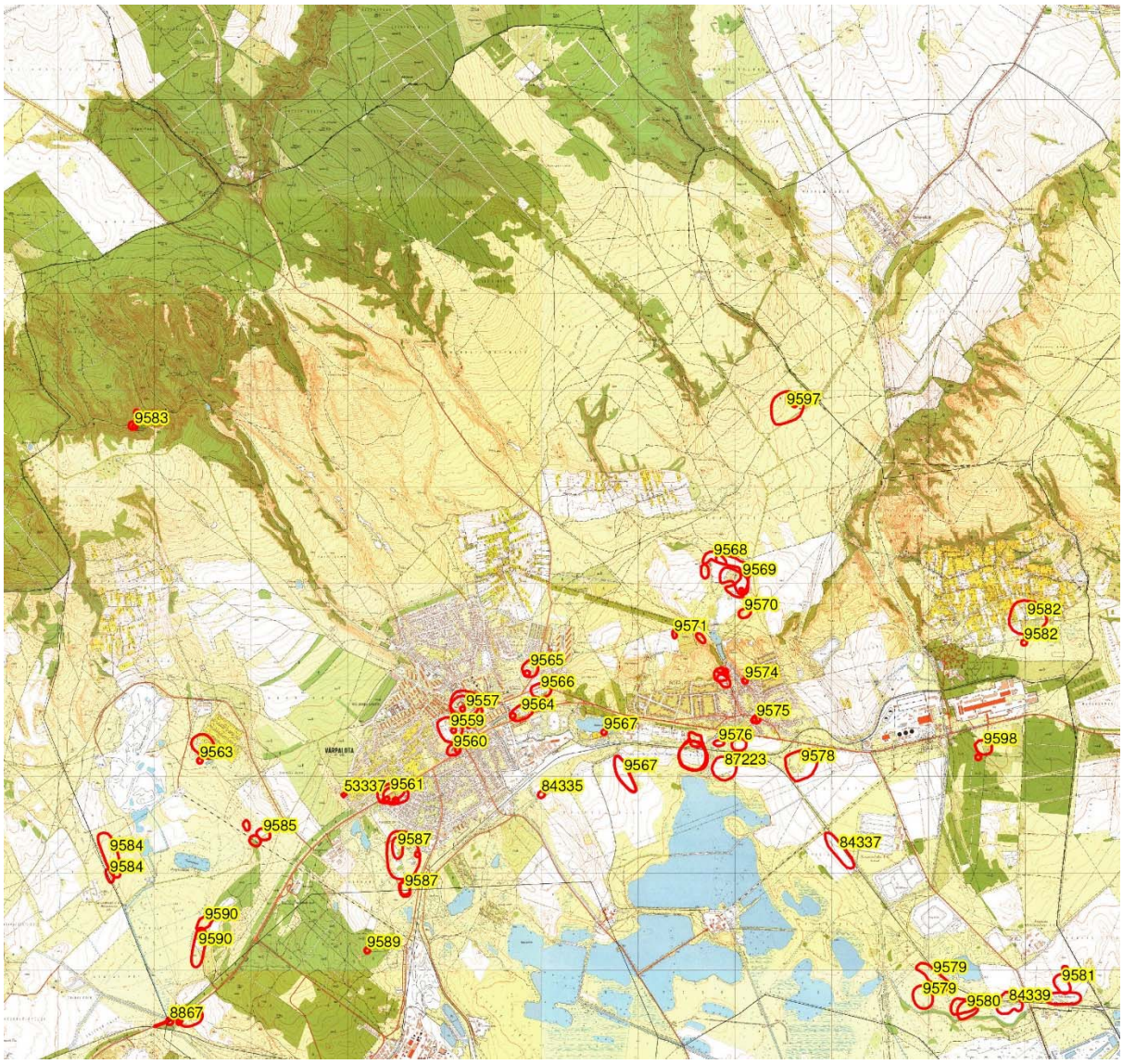

Várpalota régészeti lelőhelyei a Forster Központ adatszolgáltatása alapján

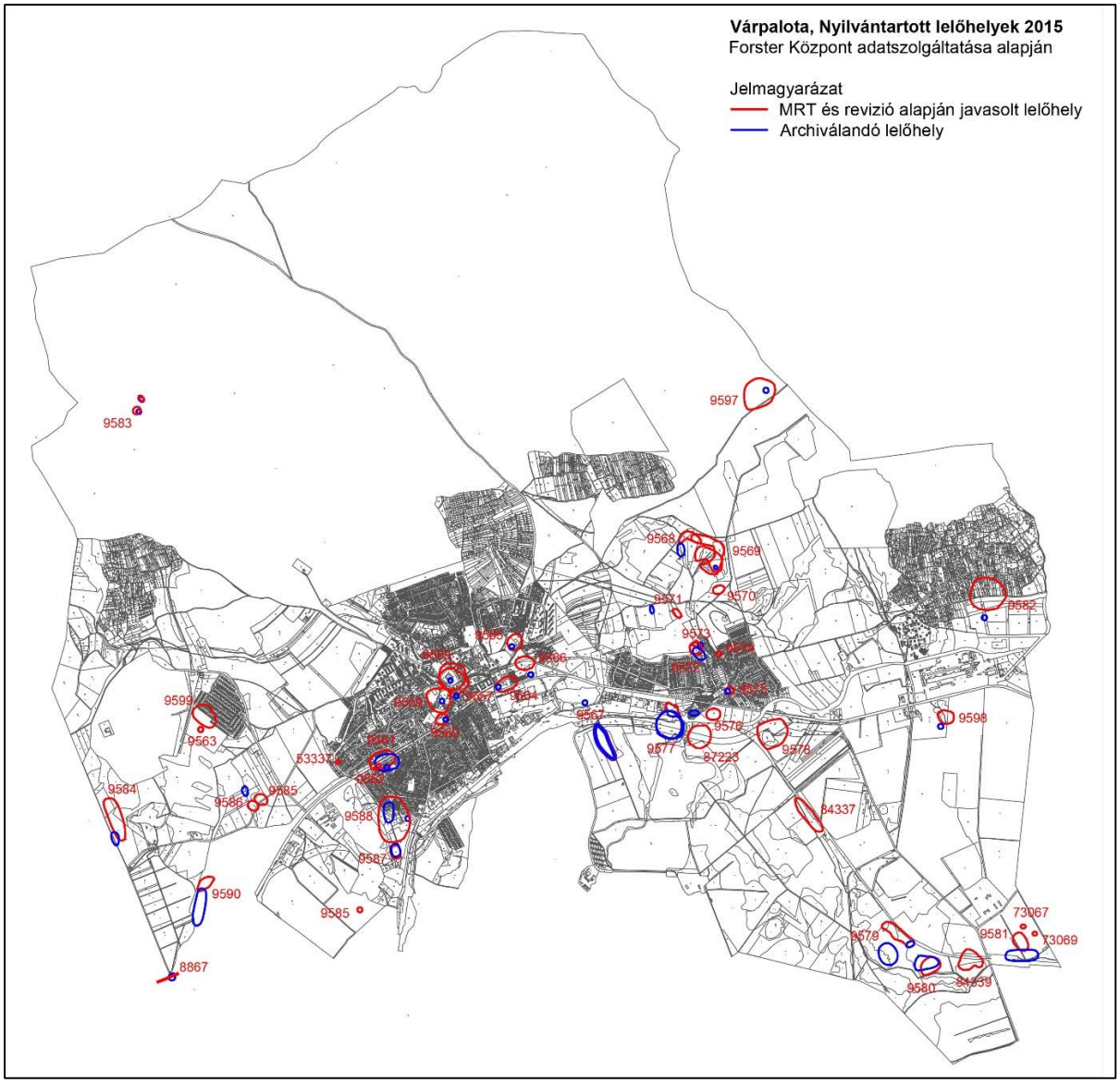

Várpalota régészeti lelőhelyeinek a differenciálása a Forster Központ adatszolgáltatása alapján

4. A helyi építészeti örökség védett, illetve védelemre méltó elemei

4.1. Településszerkezet, telekstruktúra és utcavonal-vezetés

SORSZÁM	ELHELYEZKEDÉS	VÉDETTSÉGI FOK
1	Kastélydomb utca – Waldstein utca – Újlaki út – Erdődy Pálffy Tamás utca által határolt tömb.	**Általános területi helyi védelem alatt álló terület**

LEÍRÁS, JELLEMZŐK, VÉDENDŐ ÉRTÉKEK
Az általános területi védelem esetén védett a szocreál lakótelep, mint az adott korszak jellemző lakásépítési tevékenységének és jellegének magas színvonalon, a helyi adottságokhoz (domborzati jellemzőkhöz) igazodó módon megvalósított példája. A település múltjának (bányászváros) építészeti leképezése. Védett továbbá a beépítés és közterület-alakítás módja, az épületek szerkezeti kialakítása, tömege, általános külső megjelenése, építészeti részletképzése, anyaghasználata.
KORREKCIÓS JAVASLAT
A területen a beépítési módot, a közterület-alakítás jellegét az eredeti állapot szerint kell megtartani. A jellemző tereptárgyakat, különös tekintettel az épített és tereplépcsők rendszerére az eredeti stílusrendhez illeszkedően kell alakítani.

FOTÓ, HELYSZÍNRAJZ

SORSZÁM	ELHELYEZKEDÉS	VÉDETTSÉGI FOK
2	Felsőváros területén: — Árpád u. – Munkácsy u. - Sörház u.- Viola u. – Vörösmarty u. – Budai N. A. u. által határolt terület — Csernyei u 785-792 hrsz.-ok közötti szakaszáról nyíló telkek területe — Budai N. A. u. északi oldalán nyíló telkek területe — Rózsakút utcáról és a Mátyás király utcáról nyíló telkek területe	**Telek és telekszerkezeti, helyi védelem alatt álló terület**

LEÍRÁS, JELLEMZŐK, VÉDENDŐ ÉRTÉKEK
Jellemzően intenzív beépítésű terület, ahol a zártsorú beépítés mellett előfordul az oldalhatáron álló beépítés is. A helyszínrajzon lila vonallal jelölt utcák esetében a térfal és az utcaképi jelleg védendő.
KORREKCIÓS JAVASLAT
Cél a kialakult utca és telekszerkezet, a kialakult telekszerkezethez igazodó utcaképi ritmus, beépítési mód, a hagyományos tömegarányok és építészeti jelleg, a fal és nyílások egymáshoz viszonyított építéskori aránya, a közterületet lehatároló térfalak városképi megjelenése jellege, a hagyományos anyaghasználat.

FOTÓ, HELYSZÍNRAJZ

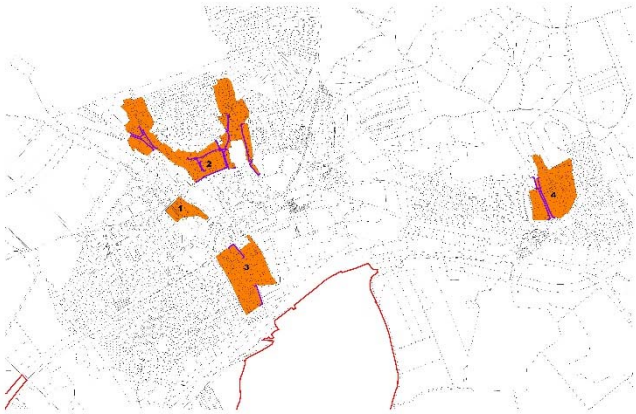

SORSZÁM	ELHELYEZKEDÉS	VÉDETTSÉGI FOK
3	Alsóváros területén: Mészáros Lőrinc u. – Dankó Pista u. – Gárdonyi G. u. – 3206 hrsz.-ú árok – Veszprémi út által határolt terület.	**Telek és telekszerkezeti, helyi védelem alatt álló terület**

LEÍRÁS, JELLEMZŐK, VÉDENDŐ ÉRTÉKEK
Jellemzően intenzív beépítésű terület, ahol a zártsorú beépítés mellett előfordul az oldalhatáron álló beépítés is. A helyszínrajzon lila vonallal jelölt utcák esetében a térfal és az utcaképi jelleg védendő.
KORREKCIÓS JAVASLAT
Cél a kialakult utca és telekszerkezet, a kialakult telekszerkezethez igazodó utcaképi ritmus, beépítési mód, a hagyományos tömegarányok és építészeti jelleg, a fal és nyílások egymáshoz viszonyított építéskori aránya, a közterületet lehatároló térfalak városképi megjelenése jellege, a hagyományos anyaghasználat.

FOTÓ, HELYSZÍNRAJZ

SORSZÁM	ELHELYEZKEDÉS	VÉDETTSÉGI FOK
4	Inota városrészen: — Bercsényi Miklós utcáról nyíló telkek területe. — Dózsa György utcáról nyíló telkek területe. — József Attila utcáról nyíló telkek területe. — Vajda János utcáról nyíló telkek területe. — Károlyi Mihály utca nyugati oldaláról nyíló telkek területe.	**Telek és telekszerkezeti, helyi védelem alatt álló terület**

LEÍRÁS, JELLEMZŐK, VÉDENDŐ ÉRTÉKEK
Jellemzően intenzív beépítésű terület, ahol a zártsorú beépítés mellett előfordul az oldalhatáron álló beépítés is. A helyszínrajzon lila vonallal jelölt utcák esetében a térfal és az utcaképi jelleg védendő.
KORREKCIÓS JAVASLAT
Cél a kialakult utca és telekszerkezet, a kialakult telekszerkezethez igazodó utcaképi ritmus, beépítési mód, a hagyományos tömegarányok és építészeti jelleg, a fal és nyílások egymáshoz viszonyított építéskori aránya, a közterületet lehatároló térfalak városképi megjelenése jellege, a hagyományos anyaghasználat.

FOTÓ, HELYSZÍNRAJZ

4.2. Épület, építmény

Várpalota Város 22/2009. (V. 4.) önkormányzati rendelettel elfogadott és többszörösen módosított Helyi Építési Szabályzata mellékletben rögzíti a helyi védelem tárgyait: egyedi védett építményeket, védett épületegyütteseket, általános területi védelem, a telek és telekszerkezeti védelem alatt álló területeket és a védett hagyományőrző épületeket.

Jelen értékleltár pontosította és újra dokumentálta a műemléki védettség alatt nem álló és a település épített öröksége szempontjából fontos egyedi védelemre érdemes építményeket.

A felülvizsgálat során az egyedi védelemre javasolt épületek, egyéb építmények az alábbi csoportokba kerültek besorolásra:

- **H1 jellel jelölt épületek, építmények:** A H1 jellel jelölt épület tömege, tetőformája, utcai homlokzata és architektúrája eredeti formájában megtartandó, illetve átalakított szerkezet vagy homlokzat esetében az építéskori állapottal megegyező vagy ahhoz közelítő formában építéstörténeti kutatást, falkutatást követően rekonstruálandó. Az építési telken található többi épület, épületrész elbontható és a H1 jellel jelölt védett épülethez illeszkedő tömeggel, tetőformával és anyaghasználat mellett új épületrészek építhetők.

- **H2 jellel jelölt épületek, építmények:** A H2 jellel jelölt épületek, építmények esetében védendő az épület utcai homlokzata és a homlokzathoz csatlakozó épületrész tömege, tetőformája, anyaghasználata. Az építési telken a védettségre javasolt homlokzaton túli egyéb épületek és épületrészek elbonthatók, átalakíthatók, átépíthetők. A épület homlokzatához csatlakozó épületrész kizárólag átalakítás, átépítés végett bontható el teljes épület építési kötelezettsége mellett. Az építési telken belül új épület, épületrész a védett épülethez illeszkedő tömeggel, tetőformával és anyaghasználat mellett építhető.

HELYRAJZI SZÁM	CÍM	JAVASOLT VÉDETTSÉGI FOK
1027	Árpád u. 3	H2

LEÍRÁS, JELLEMZŐK, VÉDENDŐ ÉRTÉKEK
Lakóház a 19. sz. elejéről származó épületrészekkel és tömegformával. Az utcai homlokzat és melléképület jelentősen átalakítva. Védett az épület tömege és eredeti szerkezetei.
KORREKCIÓS JAVASLAT
Az épület tömegét és homlokzati arányait az építéskori állapotnak megfelelően javasolt helyreállítani.

FOTÓ, HELYSZÍNRAJZ

HELYRAJZI SZÁM	CÍM	JAVASOLT VÉDETTSÉGI FOK
1026	Árpád u. 5.	H2

LEÍRÁS, JELLEMZŐK, VÉDENDŐ ÉRTÉKEK
Lakóház a 19. sz. elejéről származó épületrészekkel és tömegformával. Az utcai homlokzat jelentősen átalakítva. Védett az épület tömege és eredeti szerkezetei.
KORREKCIÓS JAVASLAT
Az épület tömegét és homlokzati arányait az építéskori állapotnak megfelelően javasolt helyreállítani.

FOTÓ, HELYSZÍNRAJZ

HELYRAJZI SZÁM	CÍM	JAVASOLT VÉDETTSÉGI FOK
753	Árpád u. 9.	H2

LEÍRÁS, JELLEMZŐK, VÉDENDŐ ÉRTÉKEK
Karakteres tömegű földszintes lakóház az udvar felé beforduló szárnnyal. Védett az épület tömege és utcai nyílászáróinak helye, aránya.
KORREKCIÓS JAVASLAT
Építéstörténeti és falkutatást követően az építéskori állapothoz igazodva javasolt felújítani, korszerűsíteni.

FOTÓ, HELYSZÍNRAJZ

HELYRAJZI SZÁM	CÍM	JAVASOLT VÉDETTSÉGI FOK
751	Árpád u. 13.	H2

LEÍRÁS, JELLEMZŐK, VÉDENDŐ ÉRTÉKEK
Földszintes „L” alakú épület, jelenleg üzlet a 19. sz. elejéről származó épületrészekkel. Védett az épület tömege és eredeti szerkezetei.
KORREKCIÓS JAVASLAT
Építéstörténeti és falkutatást követően az építéskori állapothoz igazodva javasolt felújítani, korszerűsíteni.

FOTÓ, HELYSZÍNRAJZ

HELYRAJZI SZÁM	CÍM	JAVASOLT VÉDETTSÉGI FOK
748/2	Árpád u. 15.	H2

LEÍRÁS, JELLEMZŐK, VÉDENDŐ ÉRTÉKEK
Lakóház, üzlet. A keleti telekhatár melletti épületsor a 19. sz elején már áll, a 17. sz. épülethez csatlakozó, utcával párhuzamos gerincű épület a 19. sz. végén épülhet. Védett az épületek tömege, nyílásai és eredeti tartószerkezetei, a telek beépítésének módja.
KORREKCIÓS JAVASLAT
Építéstörténeti és falkutatást követően az épületegyüttest az építéskori állapothoz igazodva javasolt felújítani, korszerűsíteni.

FOTÓ, HELYSZÍNRAJZ

HELYRAJZI SZÁM	CÍM	JAVASOLT VÉDETTSÉGI FOK
744	Árpád u. 17.	H2

LEÍRÁS, JELLEMZŐK, VÉDENDŐ ÉRTÉKEK
Lakóház, üzlet a 19. sz. végéről. Egyes épületrészei az udvari szárnyban már a 19. sz. elején állhatnak. Védett az épület tömege, nyílásai és eredeti tartószerkezetei.
KORREKCIÓS JAVASLAT
Építéstörténeti és falkutatást követően az épületet az építéskori állapothoz igazodva javasolt felújítani, korszerűsíteni. A tömör kerítést meg kell tartani. A tetőhéjalást cserépre kell cserélni.

FOTÓ, HELYSZÍNRAJZ

HELYRAJZI SZÁM	CÍM	JAVASOLT VÉDETTSÉGI FOK
722	Árpád u. 25.	H2

LEÍRÁS, JELLEMZŐK, VÉDENDŐ ÉRTÉKEK
Többször átalakított és bővített lakóház 18-19. századi épületrészekkel, a nyugati telekhatár melletti épület jelenten átalakítva és megmagasítva. Védett a saroképület tömege, a telek beépítésének módja.
KORREKCIÓS JAVASLAT
Építéstörténeti és falkutatást követően az épületet az építéskori állapothoz igazodva javasolt felújítani, korszerűsíteni. A tömör kerítést meg kell tartani. A tetőhéjalást cserépre kell cserélni. A kapuzat felső áthidalója elbontandó.

FOTÓ, HELYSZÍNRAJZ

HELYRAJZI SZÁM	CÍM	JAVASOLT VÉDETTSÉGI FOK
717	Árpád u. 35.	H2

LEÍRÁS, JELLEMZŐK, VÉDENDŐ ÉRTÉKEK
Lakóház, üzlet a 18. század végéről többször átalakítva. Védett az épület tömege, nyílásai és eredeti tartószerkezetei.
KORREKCIÓS JAVASLAT
Építéstörténeti és falkutatást követően az épületet az építéskori állapothoz igazodva javasolt felújítani, korszerűsíteni.

FOTÓ, HELYSZÍNRAJZ

HELYRAJZI SZÁM	CÍM	JAVASOLT VÉDETTSÉGI FOK
367	Bercsényi Miklós u. 8.	H2

LEÍRÁS, JELLEMZŐK, VÉDENDŐ ÉRTÉKEK
Többségében eredeti állapotában megmaradt lakóház 19. sz. elejéről. Védett az épület minden épen maradt szerkezete, tömege, építészeti részletei és tömör kerítése.
KORREKCIÓS JAVASLAT
Építéstörténeti és falkutatást követően az épületet az építéskori állapotot megőrizve javasolt felújítani és korszerűsíteni. A palafedést cserépre kell cserélni.

FOTÓ, HELYSZÍNRAJZ

HELYRAJZI SZÁM	CÍM	JAVASOLT VÉDETTSÉGI FOK
3656	Bercsényi Miklós u. 10.	H2

LEÍRÁS, JELLEMZŐK, VÉDENDŐ ÉRTÉKEK
Egykori református iskolaépület, ma óvoda. Védett az épület tömege és architektúrája.
KORREKCIÓS JAVASLAT
Az épület állagmegóvását folyamatosan biztosítani kell.

FOTÓ, HELYSZÍNRAJZ

HELYRAJZI SZÁM	CÍM	JAVASOLT VÉDETTSÉGI FOK
3655	Bercsényi Miklós u. 12.	H1

LEÍRÁS, JELLEMZŐK, VÉDENDŐ ÉRTÉKEK
Református templom Bőhm Arteli József várpalotai kőművesmester építette 1786-ban homlokzat előtti toronnyal és sík mennyezetes hajóval. A II. világháború idején erősen megrongálódott, azóta többször is felújították. Mielőtt megépült volna a helyi gyülekezet kőtemploma, az 1721-es jegyzőkönyv tanúvallomásai alapján úgy tűnik, hogy a katolikusok elpusztult középkori templomát használták a falu jobbára „helvét hitvallású" lakói, majd 1721 után magánházaknál tartották az istentiszteleteket. Egy feljegyzés szerint az 1694-ben épült lelkészlakot 1784-ben felújították, és ekkor volt egy fatemploma a gyülekezetnek, ami feltételezhetően 1721 után épült. Tudunk egy 1893-ban történő renoválásáról is.
KORREKCIÓS JAVASLAT
Építéstörténeti és falkutatást követően az épületet az építéskori állapotot megőrizve és visszaállítva javasolt felújítani és korszerűsíteni. A hullámos cserép fedés sík cserépre kell cserélni.

FOTÓ, HELYSZÍNRAJZ

HELYRAJZI SZÁM	CÍM	JAVASOLT VÉDETTSÉGI FOK
3653	Bercsényi Miklós u. 16.	H2

LEÍRÁS, JELLEMZŐK, VÉDENDŐ ÉRTÉKEK
Fa tornácos lakóház a 19. századból átalakított utcai homlokzattal. Védett az épület tömege és eredeti architektúrája.
KORREKCIÓS JAVASLAT
Építéstörténeti és falkutatást követően az épületet az építéskori állapotot megőrizve javasolt felújítani és korszerűsíteni. A palafedést cserépre kell cserélni.

FOTÓ, HELYSZÍNRAJZ

HELYRAJZI SZÁM	CÍM	JAVASOLT VÉDETTSÉGI FOK
778	Budai Nagy Antal u. 13.	H2

LEÍRÁS, JELLEMZŐK, VÉDENDŐ ÉRTÉKEK
Földszintes lakóház a 19. sz. első feléből. Védett az épület minden épen maradt eredeti szerkezete, tömege, építészeti részletei és tömör kerítése.
KORREKCIÓS JAVASLAT
Építéstörténeti és falkutatást követően az épületet az építéskori állapotot rekonstruálva javasolt felújítani és korszerűsíteni.

FOTÓ, HELYSZÍNRAJZ

HELYRAJZI SZÁM	CÍM	JAVASOLT VÉDETTSÉGI FOK
777	Budai Nagy Antal u. 15.	H2

LEÍRÁS, JELLEMZŐK, VÉDENDŐ ÉRTÉKEK
Földszintes lakóház a 19. sz. első feléből. Védett az épület minden épen maradt eredeti szerkezete és tömege.
KORREKCIÓS JAVASLAT
Építéstörténeti és falkutatást követően az épületet az építéskori állapotot rekonstruálva javasolt felújítani és korszerűsíteni.

FOTÓ, HELYSZÍNRAJZ

HELYRAJZI SZÁM	CÍM	JAVASOLT VÉDETTSÉGI FOK
776	Budai Nagy Antal u. 17.	H2

LEÍRÁS, JELLEMZŐK, VÉDENDŐ ÉRTÉKEK
Földszintes lakóház a 19. sz. első feléből. Az utcai homlokzatot átalakították. Védett az épület minden épen maradt eredeti szerkezete és tömege.
KORREKCIÓS JAVASLAT
Építéstörténeti és falkutatást követően az épületet az építéskori állapotot rekonstruálva javasolt felújítani és korszerűsíteni.

FOTÓ, HELYSZÍNRAJZ

HELYRAJZI SZÁM	CÍM	JAVASOLT VÉDETTSÉGI FOK
773	Budai Nagy Antal u. 23.	H1

LEÍRÁS, JELLEMZŐK, VÉDENDŐ ÉRTÉKEK
Több ütemben épült földszintes lakóház és melléképület a 19. századból, a főépület utcai beforduló szecesszsiós szárnya az 1930-as évekből. Védett az épület minden épen maradt eredeti szerkezete, tömege, építészeti részletei és tömör kerítése.
KORREKCIÓS JAVASLAT
Építéstörténeti és falkutatást követően az épületet az építéskori állapotot megőrizve javasolt felújítani és korszerűsíteni.

FOTÓ, HELYSZÍNRAJZ

HELYRAJZI SZÁM	CÍM	JAVASOLT VÉDETTSÉGI FOK
771	Budai Nagy Antal u. 27.	H1

LEÍRÁS, JELLEMZŐK, VÉDENDŐ ÉRTÉKEK
Földszintes lakóház a 19. sz. első feléből. Az utcai homlokzatot vélhetően átalakították. Védett az épület minden épen maradt eredeti szerkezete, tömege és tömör kerítése.
KORREKCIÓS JAVASLAT
Építéstörténeti és falkutatást követően az épületet az építéskori állapotot megőrizve és rekonstruálva javasolt felújítani és korszerűsíteni.

FOTÓ, HELYSZÍNRAJZ

HELYRAJZI SZÁM	CÍM	JAVASOLT VÉDETTSÉGI FOK
769/2	Budai Nagy Antal u. 31.	H1

LEÍRÁS, JELLEMZŐK, VÉDENDŐ ÉRTÉKEK
Földszintes lakóház a 19. sz. első feléből. Az utcai homlokzatot vélhetően átalakították. Védett az épület minden épen maradt eredeti szerkezete és tömege.
KORREKCIÓS JAVASLAT
Építéstörténeti és falkutatást követően az épületet az építéskori állapotot megőrizve és rekonstruálva javasolt felújítani és korszerűsíteni.

FOTÓ, HELYSZÍNRAJZ

HELYRAJZI SZÁM	CÍM	JAVASOLT VÉDETTSÉGI FOK
766/6	Budai Nagy Antal u. 37.	H2

LEÍRÁS, JELLEMZŐK, VÉDENDŐ ÉRTÉKEK
Földszintes lakóház a 19. sz. első feléből. Az utcai homlokzatot jelentősen átalakították. Védett az épület minden épen maradt eredeti szerkezete, tömege és kerítése.
KORREKCIÓS JAVASLAT
Építéstörténeti és falkutatást követően az épületet az építéskori állapotot rekonstruálva javasolt felújítani és korszerűsíteni. A palafedést cserépre kell cserélni.

FOTÓ, HELYSZÍNRAJZ

HELYRAJZI SZÁM	CÍM	JAVASOLT VÉDETTSÉGI FOK
706	Budai Nagy Antal u. 43.	H2

LEÍRÁS, JELLEMZŐK, VÉDENDŐ ÉRTÉKEK
Földszintes lakóház a 19. sz. első feléből. Az épületet jelentősen átalakították. Védett az épület minden épen maradt eredeti szerkezete, tömege és tömör kerítése.
KORREKCIÓS JAVASLAT
Építéstörténeti és falkutatást követően az épületet az építéskori állapotot rekonstruálva javasolt felújítani és korszerűsíteni.

FOTÓ, HELYSZÍNRAJZ

HELYRAJZI SZÁM	CÍM	JAVASOLT VÉDETTSÉGI FOK
756	Csernyei u. 4.	H2

LEÍRÁS, JELLEMZŐK, VÉDENDŐ ÉRTÉKEK
Földszintes lakóház a 19. sz. első feléből. Az utcai homlokzatot jelentősen átalakították. Védett az épület minden épen maradt eredeti szerkezete, tömege és kerítése.
KORREKCIÓS JAVASLAT
Építéstörténeti és falkutatást követően az épületet az építéskori állapotot rekonstruálva javasolt felújítani és korszerűsíteni.

FOTÓ, HELYSZÍNRAJZ

HELYRAJZI SZÁM	CÍM	JAVASOLT VÉDETTSÉGI FOK
757	Csernyei u. 6.	H2

LEÍRÁS, JELLEMZŐK, VÉDENDŐ ÉRTÉKEK
Földszintes lakóház a 19. sz. első feléből. Egyes részeit jelentősen átalakították. Védett az épület minden épen maradt eredeti szerkezete és tömege.
KORREKCIÓS JAVASLAT
Építéstörténeti és falkutatást követően az épületet az építéskori állapotot rekonstruálva javasolt felújítani és korszerűsíteni.

FOTÓ, HELYSZÍNRAJZ

HELYRAJZI SZÁM	CÍM	JAVASOLT VÉDETTSÉGI FOK
758	Csernyei u. 8.	H2

LEÍRÁS, JELLEMZŐK, VÉDENDŐ ÉRTÉKEK
Többször átépített földszintes lakóház 19. századi épületrészekkel. Védett az épület minden épen maradt eredeti szerkezete és tömege.
KORREKCIÓS JAVASLAT
Építéstörténeti és falkutatást követően az épületet az építéskori állapotot rekonstruálva javasolt felújítani és korszerűsíteni.

FOTÓ, HELYSZÍNRAJZ

HELYRAJZI SZÁM	CÍM	JAVASOLT VÉDETTSÉGI FOK
1019	Csernyei u. 9.	H2

LEÍRÁS, JELLEMZŐK, VÉDENDŐ ÉRTÉKEK
Többször átalakított földszintes lakóház a 19. sz. első feléből. Védett az épület minden épen maradt eredeti szerkezete, tömege és kerítése, a beépítés jellege.
KORREKCIÓS JAVASLAT
Építéstörténeti és falkutatást követően az épületet az építéskori állapotot rekonstruálva javasolt felújítani és korszerűsíteni.

FOTÓ, HELYSZÍNRAJZ

HELYRAJZI SZÁM	CÍM	JAVASOLT VÉDETTSÉGI FOK
759	Csernyei u. 10.	H2

LEÍRÁS, JELLEMZŐK, VÉDENDŐ ÉRTÉKEK
Többször átalakított és bővített földszintes lakóház a 19. sz. első feléből. Védett az épület minden épen maradt eredeti szerkezete, tömege és kerítése.
KORREKCIÓS JAVASLAT
Építéstörténeti és falkutatást követően az épületet az építéskori állapotot rekonstruálva javasolt felújítani és korszerűsíteni.

FOTÓ, HELYSZÍNRAJZ

HELYRAJZI SZÁM	CÍM	JAVASOLT VÉDETTSÉGI FOK
775/2	Csernyei u. 11.	H2

LEÍRÁS, JELLEMZŐK, VÉDENDŐ ÉRTÉKEK
Többször átalakított földszintes lakóház a 19. sz. első feléből. Védett az épület minden épen maradt eredeti szerkezete és tömege.
KORREKCIÓS JAVASLAT
Építéstörténeti és falkutatást követően az épületet az építéskori állapotot rekonstruálva javasolt felújítani és korszerűsíteni.

FOTÓ, HELYSZÍNRAJZ

HELYRAJZI SZÁM	CÍM	JAVASOLT VÉDETTSÉGI FOK
761	Csernyei u. 14.	H2

LEÍRÁS, JELLEMZŐK, VÉDENDŐ ÉRTÉKEK
Többször átalakított földszintes lakóház a 19. sz. első feléből. Védett az épület minden épen maradt eredeti szerkezete és tömege.
KORREKCIÓS JAVASLAT
Építéstörténeti és falkutatást követően az épületet az építéskori állapotot rekonstruálva javasolt felújítani és korszerűsíteni. A palafedést cserépre kell cserélni.

FOTÓ, HELYSZÍNRAJZ

HELYRAJZI SZÁM	CÍM	JAVASOLT VÉDETTSÉGI FOK
785	Csernyei u. 16.	H2

LEÍRÁS, JELLEMZŐK, VÉDENDŐ ÉRTÉKEK
Többször átalakított és bővített földszintes lakóház a 19. sz. első feléből. Védett az épület minden épen maradt eredeti szerkezete és tömege.
KORREKCIÓS JAVASLAT
Építéstörténeti és falkutatást követően az épületet az építéskori állapotot rekonstruálva javasolt felújítani és korszerűsíteni.

FOTÓ, HELYSZÍNRAJZ

HELYRAJZI SZÁM	CÍM	JAVASOLT VÉDETTSÉGI FOK
786/1	Csernyei u. 18.	H2

LEÍRÁS, JELLEMZŐK, VÉDENDŐ ÉRTÉKEK
Többször átalakított és bővített földszintes lakóház a 19. sz. első feléből. Védett az épület minden épen maradt eredeti szerkezete, tömege és kerítése.
KORREKCIÓS JAVASLAT
Építéstörténeti és falkutatást követően az épületet az építéskori állapotot rekonstruálva javasolt felújítani és korszerűsíteni.

FOTÓ, HELYSZÍNRAJZ

HELYRAJZI SZÁM	CÍM	JAVASOLT VÉDETTSÉGI FOK
1031	Csernyei u. 19.	H2

LEÍRÁS, JELLEMZŐK, VÉDENDŐ ÉRTÉKEK
Többször átalakított és bővített földszintes lakóház a 19. sz. első feléből származó épületrészekkel. Védett az épület minden épen maradt eredeti szerkezete és tömege.
KORREKCIÓS JAVASLAT
Építéstörténeti és falkutatást követően az épületet az építéskori állapotot rekonstruálva javasolt felújítani és korszerűsíteni.

FOTÓ, HELYSZÍNRAJZ

HELYRAJZI SZÁM	CÍM	JAVASOLT VÉDETTSÉGI FOK
1036	Csernyei u. 21.	H2

LEÍRÁS, JELLEMZŐK, VÉDENDŐ ÉRTÉKEK
Többször átalakított és bővített földszintes lakóház a 19. sz. első feléből származó épületrészekkel. Védett az épület minden épen maradt eredeti szerkezete és tömege.
KORREKCIÓS JAVASLAT
Építéstörténeti és falkutatást követően az épületet az építéskori állapotot rekonstruálva javasolt felújítani és korszerűsíteni.

FOTÓ, HELYSZÍNRAJZ

HELYRAJZI SZÁM	CÍM	JAVASOLT VÉDETTSÉGI FOK
1038	Csernyei u. 23.	H2

LEÍRÁS, JELLEMZŐK, VÉDENDŐ ÉRTÉKEK
Többször átalakított földszintes lakóház a 19. sz. első feléből. Védett az épület minden épen maradt eredeti szerkezete és tömege.
KORREKCIÓS JAVASLAT
Építéstörténeti és falkutatást követően az épületet az építéskori állapotot rekonstruálva javasolt felújítani és korszerűsíteni.

FOTÓ, HELYSZÍNRAJZ

HELYRAJZI SZÁM	CÍM	JAVASOLT VÉDETTSÉGI FOK
789	Csernyei u. 26.	H2

LEÍRÁS, JELLEMZŐK, VÉDENDŐ ÉRTÉKEK
Többször átalakított és bővített földszintes lakóház a 19. sz. első feléből. Védett az épület minden épen maradt eredeti szerkezete, tömege és tömör kerítése.
KORREKCIÓS JAVASLAT
Építéstörténeti és falkutatást követően az épületet az építéskori állapotot rekonstruálva javasolt felújítani és korszerűsíteni.

FOTÓ, HELYSZÍNRAJZ

HELYRAJZI SZÁM	CÍM	JAVASOLT VÉDETTSÉGI FOK
1009	Csernyei u. 46.	H2

LEÍRÁS, JELLEMZŐK, VÉDENDŐ ÉRTÉKEK
Többször átalakított és bővített földszintes lakóház és üzlet a 19. sz. első feléből. Védett az épület minden épen maradt eredeti szerkezete, tömege és tömör kerítése.
KORREKCIÓS JAVASLAT
Építéstörténeti és falkutatást követően az épületet és a kerítést az építéskori állapotot rekonstruálva javasolt felújítani és korszerűsíteni.

FOTÓ, HELYSZÍNRAJZ

HELYRAJZI SZÁM	CÍM	JAVASOLT VÉDETTSÉGI FOK
3750	Dózsa György u. 2.	H2

LEÍRÁS, JELLEMZŐK, VÉDENDŐ ÉRTÉKEK
Szépen megmaradt földszintes lakóház a 19. sz. első feléből. Védett az épület minden épen maradt eredeti szerkezete tömege és tömör kerítése.
KORREKCIÓS JAVASLAT
Építéstörténeti és falkutatást követően az épületet az építéskori állapotot megtartva és rekonstruálva javasolt felújítani és korszerűsíteni.

FOTÓ, HELYSZÍNRAJZ

HELYRAJZI SZÁM	CÍM	JAVASOLT VÉDETTSÉGI FOK
3671	Dózsa György u. 32.	H1

LEÍRÁS, JELLEMZŐK, VÉDENDŐ ÉRTÉKEK
Földszintes lakóház a 19. sz. első feléből. Védett az épület minden épen maradt eredeti szerkezete tömege és tömör kerítése.
KORREKCIÓS JAVASLAT
Építéstörténeti és falkutatást követően az épületet az építéskori állapotot megtartva és rekonstruálva javasolt felújítani és korszerűsíteni.

FOTÓ, HELYSZÍNRAJZ

HELYRAJZI SZÁM	CÍM	JAVASOLT VÉDETTSÉGI FOK
3670	Dózsa György u.	H1

LEÍRÁS, JELLEMZŐK, VÉDENDŐ ÉRTÉKEK
Jelentősen átalakított lakóépület, egykori Szalay malom. Védett az egykori malomból megmaradt összes épületszerkezet, szerkezeti elem.
KORREKCIÓS JAVASLAT
Építéstörténeti kutatást, falkutatást követően a környezetével együtt rehabilitálni kell. A zsilipmű és a malomkerék lehetőség szerint rekonstruálandó.

FOTÓ, HELYSZÍNRAJZ

HELYRAJZI SZÁM	CÍM	JAVASOLT VÉDETTSÉGI FOK
0146/1	Inota külterület	H1

LEÍRÁS, JELLEMZŐK, VÉDENDŐ ÉRTÉKEK
Egykori Alsó Müller malom, melyet több ütemben átalakítottak és az épülethez nem illő tömeggel bővítettek. Védett az egykori malomból megmaradt összes épületszerkezet, szerkezeti elem.
KORREKCIÓS JAVASLAT
Építéstörténeti kutatást, falkutatást követően a környezetével együtt rehabilitálni kell. A zsilipmű és a malomkerék lehetőség szerint rekonstruálandó.

FOTÓ, HELYSZÍNRAJZ

HELYRAJZI SZÁM	CÍM	JAVASOLT VÉDETTSÉGI FOK
0139/5	Inota külterület	H1

LEÍRÁS, JELLEMZŐK, VÉDENDŐ ÉRTÉKEK
Mester-kút. 1916 decemberében orosz és szerb hadifoglyok bevonásával elkezdték építeni az inotai honvéd tanezred barakktáborát, amely az ekkor dúló I. világháborúban ejtett hadifoglyok letelepítését tette lehetővé. A szóban forgó belterületi barakk és a hozzá kapcsolódó hidegvölgyi (legelőn létesített) lőtér 1912-ben került a kincstár tulajdonába. Az egykori inotai barakktábor lakói számára épített, népi barokk jellegű kútépítményen az 1917-es(?) évszám volt látható. A falu határában épült egykori barakktábornak ez az utolsó megmaradt emléke a közeli domb tetejében elhelyezett beton víztároló medencével együtt.
KORREKCIÓS JAVASLAT
A kút állagmegóvását folyamatosan biztosítani kell.

FOTÓ, HELYSZÍNRAJZ

HELYRAJZI SZÁM	CÍM	JAVASOLT VÉDETTSÉGI FOK
69/11	Jókai utca 20.	H1

LEÍRÁS, JELLEMZŐK, VÉDENDŐ ÉRTÉKEK
Egykori Megyeház épülete. Az 1860-as években Várpalota járási székhely lett, anélkül, hogy a szolgabíró és hivatala Veszprémből kiköltözött volna. Az itt állt házat kínálták fel hivatali és lakóhelyiségül, s így maradt rajta a megyeház elnevezés. Az egykori épületnek ma már csak egy kis része áll, ezt azonban a helyreállítás során meghagyták eredeti klasszicista mivoltában. Ez a része 9,5x8 méteres, háromhajós és kilencosztatú teret foglal magába, boltozatát négy faragott kőpillér támasztja alá.
KORREKCIÓS JAVASLAT
A klasszicista épületrészt építéstörténeti kutatás alapján eredeti állapotában kell helyreállítani. A bővítmények ehhez igazodva kerüljenek kialakításra.

FOTÓ, HELYSZÍNRAJZ

HELYRAJZI SZÁM	CÍM	JAVASOLT VÉDETTSÉGI FOK
185/33	Kastélydomb utca	H1

LEÍRÁS, JELLEMZŐK, VÉDENDŐ ÉRTÉKEK
Helyőrségi Klub. Az egykori Tiszti Kaszinót 1942-ben a város legszebb helyén - a város központjában, a Zichy-kastély szomszédságában, az úgynevezett Kastélydombon - építették fel Fenzel András tervei alapján, szecessziós stílusban. A Helyőrségi Klub ma meghatározó közművelődési intézménye a városnak. Elegáns belső termeivel méltó helyet biztosít a közművelődési és a honvédségi szakmai rendezvényeknek.
KORREKCIÓS JAVASLAT
Az épület komplex felújítását az építéskori állapothoz igazodva, az egykori részletek rekonstrukciójával kell megoldani. A park rekonstrukcióját a Zichy-kastély parkjával együttesen táj és kertépítész bevonásával kell megtervezni.

FOTÓ, HELYSZÍNRAJZ

HELYRAJZI SZÁM	CÍM	JAVASOLT VÉDETTSÉGI FOK
149	Kossuth Lajos u. 8.	H1

LEÍRÁS, JELLEMZŐK, VÉDENDŐ ÉRTÉKEK
Zeneiskola. 1956-ban épült többször átalakított épület.
KORREKCIÓS JAVASLAT
Az épület állagmegóvását folyamatosan biztosítani kell.

FOTÓ, HELYSZÍNRAJZ

HELYRAJZI SZÁM	CÍM	JAVASOLT VÉDETTSÉGI FOK
3164	Kossuth Lajos u. 26.	H1

LEÍRÁS, JELLEMZŐK, VÉDENDŐ ÉRTÉKEK
Lakóház az 1930-as évekből. Védett az épület eredeti szerkezete, tömege, architektúrája, építészeti részletei.
KORREKCIÓS JAVASLAT
Az épületet eredeti állapotában meg kell őrizni.

FOTÓ, HELYSZÍNRAJZ

HELYRAJZI SZÁM	CÍM	JAVASOLT VÉDETTSÉGI FOK
3176	Kossuth Lajos u. 42.	H2

LEÍRÁS, JELLEMZŐK, VÉDENDŐ ÉRTÉKEK
Lakóház az 1930-as évekből átalakított utcai homlokzattal. Védett az épület eredeti szerkezete és tömege.
KORREKCIÓS JAVASLAT
Az épületet és a kerítést az építéskori állapotot rekonstruálva javasolt felújítani és korszerűsíteni. A palafedést cserépre kell cserélni.

FOTÓ, HELYSZÍNRAJZ

HELYRAJZI SZÁM	CÍM	JAVASOLT VÉDETTSÉGI FOK
3085	Kossuth Lajos u. 55.	H2

LEÍRÁS, JELLEMZŐK, VÉDENDŐ ÉRTÉKEK
Földszintes lakóház a 19. sz. második feléből. Védett az épület minden épen maradt eredeti szerkezete, tömege és kerítése.
KORREKCIÓS JAVASLAT
Építéstörténeti és falkutatást követően az épületet az építéskori állapotot rekonstruálva javasolt felújítani és korszerűsíteni.

FOTÓ, HELYSZÍNRAJZ

HELYRAJZI SZÁM	CÍM	JAVASOLT VÉDETTSÉGI FOK
3077	Kossuth Lajos u. 61.	H2

LEÍRÁS, JELLEMZŐK, VÉDENDŐ ÉRTÉKEK
Földszintes lakóház a 19. sz. második feléből. Védett az épület minden épen maradt eredeti szerkezete, tömege és kerítése.
KORREKCIÓS JAVASLAT
Építéstörténeti és falkutatást követően az épületet az építéskori állapotot rekonstruálva javasolt felújítani és korszerűsíteni. A tetőhéjalást cserépre kell cserélni.

FOTÓ, HELYSZÍNRAJZ

HELYRAJZI SZÁM	CÍM	JAVASOLT VÉDETTSÉGI FOK
3072	Kossuth Lajos u.65.	H2

LEÍRÁS, JELLEMZŐK, VÉDENDŐ ÉRTÉKEK
Földszintes lakóház a 19. sz. második feléből. Védett az épület minden épen maradt eredeti szerkezete és tömege.
KORREKCIÓS JAVASLAT
Építéstörténeti és falkutatást követően az épületet az építéskori állapotot rekonstruálva javasolt felújítani és korszerűsíteni.

FOTÓ, HELYSZÍNRAJZ

HELYRAJZI SZÁM	CÍM	JAVASOLT VÉDETTSÉGI FOK
3071/2	Kossuth Lajos u. 67.	H2

LEÍRÁS, JELLEMZŐK, VÉDENDŐ ÉRTÉKEK
Földszintes lakóház a 19. sz. első feléből származó épületrészekkel, az 1930-as években épített utcai szárnnyal. Védett az épület minden épen maradt eredeti szerkezete és tömege.
KORREKCIÓS JAVASLAT
Építéstörténeti és falkutatást követően az épületet az építéskori állapotot rekonstruálva javasolt felújítani és korszerűsíteni.

FOTÓ, HELYSZÍNRAJZ

HELYRAJZI SZÁM	CÍM	JAVASOLT VÉDETTSÉGI FOK
620	Mátyás király u. 52.	H2

LEÍRÁS, JELLEMZŐK, VÉDENDŐ ÉRTÉKEK
Földszintes lakóház a 19. sz. első feléből származó épületrészekkel. Védett az épület minden épen maradt eredeti szerkezete és tömege.
KORREKCIÓS JAVASLAT
Építéstörténeti és falkutatást követően az épületet az építéskori állapotot rekonstruálva javasolt felújítani és korszerűsíteni.

FOTÓ, HELYSZÍNRAJZ

HELYRAJZI SZÁM	CÍM	JAVASOLT VÉDETTSÉGI FOK
622	Mátyás király u. 56.	H2

LEÍRÁS, JELLEMZŐK, VÉDENDŐ ÉRTÉKEK
Földszintes lakóház a 19. sz. első feléből származó épületrészekkel. Védett az épület és a melléképület minden épen maradt eredeti szerkezete, tömege és a beépítés jellege.
KORREKCIÓS JAVASLAT
Építéstörténeti és falkutatást követően az épületet az építéskori állapotot rekonstruálva javasolt felújítani és korszerűsíteni. A palafedést cserépre kell cserélni.

FOTÓ, HELYSZÍNRAJZ

HELYRAJZI SZÁM	CÍM	JAVASOLT VÉDETTSÉGI FOK
3006	Mészáros Lőrinc u. 4.	H2

LEÍRÁS, JELLEMZŐK, VÉDENDŐ ÉRTÉKEK
Söröző. Többször átalakított és bővített földszintes épület a 19. sz. első feléből. Védett az épület minden épen maradt eredeti szerkezete, tömege.
KORREKCIÓS JAVASLAT
Építéstörténeti és falkutatást követően az épületet az építéskori állapotot rekonstruálva javasolt felújítani és korszerűsíteni.

FOTÓ, HELYSZÍNRAJZ

HELYRAJZI SZÁM	CÍM	JAVASOLT VÉDETTSÉGI FOK
355	Pipacs u.	H1

LEÍRÁS, JELLEMZŐK, VÉDENDŐ ÉRTÉKEK
Szent Donát kápolna. Az 1770-es években épült. Szent Donát a szőlőskertek, szőlősgazdák védőszentje volt, ezért a Loncsos szőlőhegy gazdái is hozzá fohászkodtak e kápolnában, hogy jó legyen a termés, és elkerüljék a különböző elemi csapásokat, villámot, jégverést. Polonyi István vendéglős 1927-ben saját költségén tetetett harangot a tornyába. A II. világháború során megsérült kápolnát Steixner Antal plébános saját költségén újíttatta fel. Tudjuk, hogy Nagy Gyula várpalotai festőművész készített egy Szent Donát-oltárképet a kápolnába, amely azonban ma már nem látható. Faragott kő ajtókeretének szemöldökén középről jobbra-balra futó leveles, fürtös szőlőinda látható. Nagy Károly (akkori) várpalotai plébános szervezőmunkája nyomán 1999-ben felújították és újraszentelték. Legutóbbi teljes felújítása 2017-ben történt.
KORREKCIÓS JAVASLAT
Az épület állagmegóvását folyamatosan biztosítani kell.

FOTÓ, HELYSZÍNRAJZ

HELYRAJZI SZÁM	CÍM	JAVASOLT VÉDETTSÉGI FOK
3749	Polyán u. 8.	H2

LEÍRÁS, JELLEMZŐK, VÉDENDŐ ÉRTÉKEK
Földszintes lakóház a 19. sz. első feléből. Védett az épület minden épen maradt eredeti szerkezete, tömege, építészeti részletei és tömör kerítése.
KORREKCIÓS JAVASLAT
Építéstörténeti és falkutatást követően az épületet az építéskori állapotot megőrizve és rekonstruálva javasolt felújítani és korszerűsíteni.

FOTÓ, HELYSZÍNRAJZ

HELYRAJZI SZÁM	CÍM	JAVASOLT VÉDETTSÉGI FOK
3897	Polyán u. 9.	H2

LEÍRÁS, JELLEMZŐK, VÉDENDŐ ÉRTÉKEK
Földszintes lakóház a 19. sz. első feléből. Védett az épület minden épen maradt eredeti szerkezete, tömege, építészeti részletei és tömör kerítése.
KORREKCIÓS JAVASLAT
Építéstörténeti és falkutatást követően az épületet az építéskori állapotot megtartva és rekonstruálva javasolt felújítani, korszerűsíteni. A palafedést cserépre kell cserélni.

FOTÓ, HELYSZÍNRAJZ

HELYRAJZI SZÁM	CÍM	JAVASOLT VÉDETTSÉGI FOK
585	Rózsakút u. 8.	H2

LEÍRÁS, JELLEMZŐK, VÉDENDŐ ÉRTÉKEK
Földszintes lakóház a 19. sz. első feléből származó épületrészekkel. Védett az épület minden épen maradt eredeti szerkezete és tömege.
KORREKCIÓS JAVASLAT
Építéstörténeti és falkutatást követően az épületet az építéskori állapotot rekonstruálva javasolt felújítani és korszerűsíteni.

FOTÓ, HELYSZÍNRAJZ

HELYRAJZI SZÁM	CÍM	JAVASOLT VÉDETTSÉGI FOK
711	Rózsakút u. 11.	H2

LEÍRÁS, JELLEMZŐK, VÉDENDŐ ÉRTÉKEK
Átépített, az egykori 19. századi tömeggel azonos lakóház.
KORREKCIÓS JAVASLAT
Az épület állagmegóvását biztosítani kell. Az utcai homlokzat eredeti architektúráját rekonstruálni kell.

FOTÓ, HELYSZÍNRAJZ

HELYRAJZI SZÁM	CÍM	JAVASOLT VÉDETTSÉGI FOK
710	Rózsakút u. 13	H2

LEÍRÁS, JELLEMZŐK, VÉDENDŐ ÉRTÉKEK
Földszintes lakóház a 19. sz. első feléből származó épületrészekkel. Védett az épület minden épen maradt eredeti szerkezete és tömege.
KORREKCIÓS JAVASLAT
Építéstörténeti és falkutatást követően az épületet az építéskori állapotot rekonstruálva javasolt felújítani és korszerűsíteni.

FOTÓ, HELYSZÍNRAJZ

HELYRAJZI SZÁM	CÍM	JAVASOLT VÉDETTSÉGI FOK
589	Rózsakút u. 14.	H1

LEÍRÁS, JELLEMZŐK, VÉDENDŐ ÉRTÉKEK
Földszintes melléképület a 19. sz. első feléből. Védett az épület minden épen maradt eredeti szerkezete és tömege.
KORREKCIÓS JAVASLAT
Építéstörténeti és falkutatást követően az épületet az építéskori állapotot rekonstruálva javasolt felújítani és korszerűsíteni.

FOTÓ, HELYSZÍNRAJZ

HELYRAJZI SZÁM	CÍM	JAVASOLT VÉDETTSÉGI FOK
709	Rózsakút u. 15.	H2

LEÍRÁS, JELLEMZŐK, VÉDENDŐ ÉRTÉKEK
Földszintes lakóház a 19. sz. első feléből származó épületrészekkel, az 1930-as években épített utcai szárnnyal. Védett az épület minden épen maradt eredeti szerkezete és tömege.
KORREKCIÓS JAVASLAT
Építéstörténeti és falkutatást követően az épületet az építéskori állapotot rekonstruálva javasolt felújítani és korszerűsíteni. A palafedést cserépre kell cserélni.

FOTÓ, HELYSZÍNRAJZ

HELYRAJZI SZÁM	CÍM	JAVASOLT VÉDETTSÉGI FOK
702	Rózsakút u. 23.	H1

LEÍRÁS, JELLEMZŐK, VÉDENDŐ ÉRTÉKEK
Földszintes lakóház a 19. sz. első feléből. Védett az épület minden épen maradt eredeti szerkezete, tömege és tömör kerítése.
KORREKCIÓS JAVASLAT
Építéstörténeti és falkutatást követően az épületet az építéskori állapotot megtartva és rekonstruálva javasolt felújítani és korszerűsíteni. A palafedést cserépre kell cserélni.

FOTÓ, HELYSZÍNRAJZ

HELYRAJZI SZÁM	CÍM	JAVASOLT VÉDETTSÉGI FOK
701	Rózsakút u. 25.	H1

LEÍRÁS, JELLEMZŐK, VÉDENDŐ ÉRTÉKEK
Földszintes lakóház a 19. sz. első feléből átalakított utcai homlokzattal. Védett az épület minden épen maradt eredeti szerkezete, tömege és tömör kerítése.
KORREKCIÓS JAVASLAT
Építéstörténeti és falkutatást követően az épületet az építéskori állapotot rekonstruálva javasolt felújítani és korszerűsíteni. A palafedést cserépre kell cserélni.

FOTÓ, HELYSZÍNRAJZ

HELYRAJZI SZÁM	CÍM	JAVASOLT VÉDETTSÉGI FOK
647	Rózsakút u. 26.	H2

LEÍRÁS, JELLEMZŐK, VÉDENDŐ ÉRTÉKEK
Földszintes lakóház a 19. sz. első feléből jelentősen átalakított utcai épületrésszel. Védett az épület minden épen maradt eredeti szerkezete, tömege és tömör kerítése.
KORREKCIÓS JAVASLAT
Építéstörténeti és falkutatást követően az épületet az építéskori állapotot rekonstruálva javasolt felújítani és korszerűsíteni.

FOTÓ, HELYSZÍNRAJZ

HELYRAJZI SZÁM	CÍM	JAVASOLT VÉDETTSÉGI FOK
694	Rózsakút u. 35.	H2

LEÍRÁS, JELLEMZŐK, VÉDENDŐ ÉRTÉKEK
Földszintes lakóház a 19. sz. első feléből jelentősen átalakított utcai épületrésszel. Védett az épület minden épen maradt eredeti szerkezete, tömege és tömör kerítése.
KORREKCIÓS JAVASLAT
Építéstörténeti és falkutatást követően az épületet az építéskori állapotot rekonstruálva javasolt felújítani és korszerűsíteni.

FOTÓ, HELYSZÍNRAJZ

HELYRAJZI SZÁM	CÍM	JAVASOLT VÉDETTSÉGI FOK
692/1	Rózsakút u. 37.	H2

LEÍRÁS, JELLEMZŐK, VÉDENDŐ ÉRTÉKEK
Földszintes lakóház a 19. sz. első feléből származó jelentősen átalakított épületrészekkel. Védett az épület minden épen maradt eredeti szerkezete, tömege és tömör kerítése.
KORREKCIÓS JAVASLAT
Építéstörténeti és falkutatást követően az épületet az építéskori állapotot rekonstruálva javasolt felújítani és korszerűsíteni. A palafedést cserépre kell cserélni.

FOTÓ, HELYSZÍNRAJZ

HELYRAJZI SZÁM	CÍM	JAVASOLT VÉDETTSÉGI FOK
691	Rózsakút u. 39.	H2

LEÍRÁS, JELLEMZŐK, VÉDENDŐ ÉRTÉKEK
Földszintes lakóház a 19. sz. első feléből származó jelentősen átalakított épületrészekkel. Védett az épület minden épen maradt eredeti szerkezete, tömege és tömör kerítése.
KORREKCIÓS JAVASLAT
Építéstörténeti és falkutatást követően az épületet az építéskori állapotot rekonstruálva javasolt felújítani és korszerűsíteni. A palafedést cserépre kell cserélni.

FOTÓ, HELYSZÍNRAJZ

HELYRAJZI SZÁM	CÍM	JAVASOLT VÉDETTSÉGI FOK
689	Rózsakút u. 43.	H1

LEÍRÁS, JELLEMZŐK, VÉDENDŐ ÉRTÉKEK
Szépen megmaradt földszintes, tornácos lakóház a 19. sz. második feléből. Védett az épület minden épen maradt eredeti szerkezete, tömege és tömör kerítése.
KORREKCIÓS JAVASLAT
Építéstörténeti és falkutatást követően az épületet az építéskori állapotot megtartva és rekonstruálva javasolt felújítani és korszerűsíteni. A palafedést cserépre kell cserélni.

FOTÓ, HELYSZÍNRAJZ

HELYRAJZI SZÁM	CÍM	JAVASOLT VÉDETTSÉGI FOK
655	Rózsakút u. 44.	H2

LEÍRÁS, JELLEMZŐK, VÉDENDŐ ÉRTÉKEK
Földszintes, nádtetős lakóház a 19. sz. első feléből. Védett az épület minden épen maradt eredeti szerkezete, tömege és tömör kerítése.
KORREKCIÓS JAVASLAT
Építéstörténeti és falkutatást követően az épületet az építéskori állapotot megtartva és rekonstruálva javasolt felújítani és korszerűsíteni. Az eredeti nádtetős fedés visszaállítása javasolt, a palafedés a teljes felületen egységesen legalább cserépfedésre cserélendő.

FOTÓ, HELYSZÍNRAJZ

HELYRAJZI SZÁM	CÍM	JAVASOLT VÉDETTSÉGI FOK
657	Rózsakút u. 48.	H2

LEÍRÁS, JELLEMZŐK, VÉDENDŐ ÉRTÉKEK
Földszintes lakóház a 19. sz. második feléből származó jelentősen átalakított épületrészekkel. Védett az épület minden épen maradt eredeti szerkezete, tömege és tömör kerítése.
KORREKCIÓS JAVASLAT
Építéstörténeti és falkutatást követően az épületet az építéskori állapotot rekonstruálva javasolt felújítani és korszerűsíteni. A palafedést cserépre kell cserélni.

FOTÓ, HELYSZÍNRAJZ

HELYRAJZI SZÁM	CÍM	JAVASOLT VÉDETTSÉGI FOK
666	Rózsakút u. 69.	H2

LEÍRÁS, JELLEMZŐK, VÉDENDŐ ÉRTÉKEK
Földszintes, tornácos lakóház a 19. sz. második feléből átalakított utcai homlokzattal. Védett az épület minden épen maradt eredeti szerkezete, tömege és tömör kerítéspillére.
KORREKCIÓS JAVASLAT
Építéstörténeti és falkutatást követően az épületet az építéskori állapotot rekonstruálva javasolt felújítani és korszerűsíteni. A palafedést cserépre kell cserélni.

FOTÓ, HELYSZÍNRAJZ

HELYRAJZI SZÁM	CÍM	JAVASOLT VÉDETTSÉGI FOK
1172	Sörház u. 13.	H2

LEÍRÁS, JELLEMZŐK, VÉDENDŐ ÉRTÉKEK
Földszintes, tornácos lakóház a 19. sz. második feléből átalakított utcai homlokzattal. Védett az épület minden épen maradt eredeti szerkezete, tömege és tömör kerítéspillére.
KORREKCIÓS JAVASLAT
Építéstörténeti és falkutatást követően az épületet az építéskori állapotot rekonstruálva javasolt felújítani és korszerűsíteni. A palafedést cserépre kell cserélni.

FOTÓ, HELYSZÍNRAJZ

HELYRAJZI SZÁM	CÍM	JAVASOLT VÉDETTSÉGI FOK
1167/2	Sörház u. 23.	H2

LEÍRÁS, JELLEMZŐK, VÉDENDŐ ÉRTÉKEK
Földszintes lakóház a 19. sz. első feléből származó jelentősen átalakított épületrészekkel. Védett az épület minden épen maradt eredeti szerkezete és tömege.
KORREKCIÓS JAVASLAT
Építéstörténeti és falkutatást követően az épületet az építéskori állapotot rekonstruálva javasolt felújítani és korszerűsíteni. A palafedést cserépre kell cserélni.

FOTÓ, HELYSZÍNRAJZ

HELYRAJZI SZÁM	CÍM	JAVASOLT VÉDETTSÉGI FOK
1167/1	Sörház u. 25.	H2

LEÍRÁS, JELLEMZŐK, VÉDENDŐ ÉRTÉKEK
Földszintes lakóház a 19. sz. első feléből származó jelentősen átalakított épületrészekkel. Védett az épület minden épen maradt eredeti szerkezete és tömege.
KORREKCIÓS JAVASLAT
Építéstörténeti és falkutatást követően az épületet az építéskori állapotot rekonstruálva javasolt felújítani és korszerűsíteni. A palafedést cserépre kell cserélni.

FOTÓ, HELYSZÍNRAJZ

HELYRAJZI SZÁM	CÍM	JAVASOLT VÉDETTSÉGI FOK
1049	Sörház u. 26.	H2

LEÍRÁS, JELLEMZŐK, VÉDENDŐ ÉRTÉKEK
Földszintes lakóház a 19. sz. első feléből származó jelentősen átalakított épületrészekkel. Védett az épület minden épen maradt eredeti szerkezete és tömege.
KORREKCIÓS JAVASLAT
Építéstörténeti és falkutatást követően az épületet az építéskori állapotot rekonstruálva javasolt felújítani és korszerűsíteni.

FOTÓ, HELYSZÍNRAJZ

HELYRAJZI SZÁM	CÍM	JAVASOLT VÉDETTSÉGI FOK
1166	Sörház u. 27.	H2

LEÍRÁS, JELLEMZŐK, VÉDENDŐ ÉRTÉKEK
Földszintes lakóház a 19. sz. első feléből származó jelentősen átalakított épületrészekkel. Védett az épület minden épen maradt eredeti szerkezete és tömege.
KORREKCIÓS JAVASLAT
Építéstörténeti és falkutatást követően az épületet az építéskori állapotot rekonstruálva javasolt felújítani és korszerűsíteni. A palafedést cserépre kell cserélni.

FOTÓ, HELYSZÍNRAJZ

HELYRAJZI SZÁM	CÍM	JAVASOLT VÉDETTSÉGI FOK
1165	Sörház u. 29.	H2

LEÍRÁS, JELLEMZŐK, VÉDENDŐ ÉRTÉKEK
Földszintes lakóház a 19. sz. első feléből származó jelentősen átalakított épületrészekkel. Védett az épület minden épen maradt eredeti szerkezete, tömege és tömör kerítése.
KORREKCIÓS JAVASLAT
Építéstörténeti és falkutatást követően az épületet az építéskori állapotot rekonstruálva javasolt felújítani és korszerűsíteni. A palafedést cserépre kell cserélni.

FOTÓ, HELYSZÍNRAJZ

HELYRAJZI SZÁM	CÍM	JAVASOLT VÉDETTSÉGI FOK
1065	Sörház u. 32.	H2

LEÍRÁS, JELLEMZŐK, VÉDENDŐ ÉRTÉKEK
Földszintes lakóház a 19. sz. első feléből származó jelentősen átalakított épületrészekkel. Védett az épület minden épen maradt eredeti szerkezete, tömege, tömör kerítése és a beépítés jellege.
KORREKCIÓS JAVASLAT
Építéstörténeti és falkutatást követően az épületet az építéskori állapotot rekonstruálva javasolt felújítani és korszerűsíteni.

FOTÓ, HELYSZÍNRAJZ

HELYRAJZI SZÁM	CÍM	JAVASOLT VÉDETTSÉGI FOK
1160	Sörház u. 39.	H2

LEÍRÁS, JELLEMZŐK, VÉDENDŐ ÉRTÉKEK
Földszintes lakóház a 19. sz. első feléből származó jelentősen átalakított épületrészekkel. Védett az épület minden épen maradt eredeti szerkezete, tömege és tömör kerítése.
KORREKCIÓS JAVASLAT
Építéstörténeti és falkutatást követően az épületet az építéskori állapotot rekonstruálva javasolt felújítani és korszerűsíteni.

FOTÓ, HELYSZÍNRAJZ

HELYRAJZI SZÁM	CÍM	JAVASOLT VÉDETTSÉGI FOK
1155	Sörház u. 51.	H2

LEÍRÁS, JELLEMZŐK, VÉDENDŐ ÉRTÉKEK
Földszintes lakóház a 19. sz. első feléből származó jelentősen átalakított épületrészekkel. Védett az épület minden épen maradt eredeti szerkezete és tömege.
KORREKCIÓS JAVASLAT
Építéstörténeti és falkutatást követően az épületet az építéskori állapotot rekonstruálva javasolt felújítani és korszerűsíteni. A palafedést cserépre kell cserélni.

FOTÓ, HELYSZÍNRAJZ

HELYRAJZI SZÁM	CÍM	JAVASOLT VÉDETTSÉGI FOK
1153/1	Sörház u. 55.	H2

LEÍRÁS, JELLEMZŐK, VÉDENDŐ ÉRTÉKEK
Földszintes lakóház a 19. sz. első feléből származó jelentősen átalakított épületrészekkel. Védett az épület minden épen maradt eredeti szerkezete, tömege és tömör kerítése.
KORREKCIÓS JAVASLAT
Építéstörténeti és falkutatást követően az épületet az építéskori állapotot rekonstruálva javasolt felújítani és korszerűsíteni. A palafedést cserépre kell cserélni.

FOTÓ, HELYSZÍNRAJZ

HELYRAJZI SZÁM	CÍM	JAVASOLT VÉDETTSÉGI FOK
1152	Sörház u. 57.	H2

LEÍRÁS, JELLEMZŐK, VÉDENDŐ ÉRTÉKEK
Földszintes lakóház az 1920-as évekből származó utcai szárnnyal, átalakított homlokzattal. Védett az épület minden épen maradt eredeti szerkezete és tömege.
KORREKCIÓS JAVASLAT
Építéstörténeti és falkutatást követően az épületet az építéskori állapotot rekonstruálva javasolt felújítani és korszerűsíteni.

FOTÓ, HELYSZÍNRAJZ

HELYRAJZI SZÁM	CÍM	JAVASOLT VÉDETTSÉGI FOK
1149	Sörház u. 63.	H2

LEÍRÁS, JELLEMZŐK, VÉDENDŐ ÉRTÉKEK
Földszintes lakóház az 1920-as évekből származó utcai szárnnyal, átalakított homlokzattal. Védett az épület minden épen maradt eredeti szerkezete és tömege.
KORREKCIÓS JAVASLAT
Építéstörténeti és falkutatást követően az épületet az építéskori állapotot rekonstruálva javasolt felújítani és korszerűsíteni.

FOTÓ, HELYSZÍNRAJZ

HELYRAJZI SZÁM	CÍM	JAVASOLT VÉDETTSÉGI FOK
1147	Sörház u. 79.	H2

LEÍRÁS, JELLEMZŐK, VÉDENDŐ ÉRTÉKEK
Földszintes lakóház a 19. sz. második feléből átalakított utcai homlokzattal, 2000 után bővített udvari szárnnyal. Védett az épület minden épen maradt eredeti szerkezete, tömege.
KORREKCIÓS JAVASLAT
Építéstörténeti és falkutatást követően az utcai homlokzatot az építéskori állapotot közelítve javasolt felújítani és korszerűsíteni.

FOTÓ, HELYSZÍNRAJZ

HELYRAJZI SZÁM	CÍM	JAVASOLT VÉDETTSÉGI FOK
1146	Sörház u. 81.	H2

LEÍRÁS, JELLEMZŐK, VÉDENDŐ ÉRTÉKEK
Földszintes lakóház a 19. sz. második feléből átalakított utcai homlokzattal, új udvari szárnnyal. Védett az épület minden épen maradt eredeti szerkezete, tömege.
KORREKCIÓS JAVASLAT
Építéstörténeti és falkutatást követően az utcai homlokzatot az építéskori állapotot közelítve javasolt felújítani és korszerűsíteni.

FOTÓ, HELYSZÍNRAJZ

HELYRAJZI SZÁM	CÍM	JAVASOLT VÉDETTSÉGI FOK
98/2	Szent István u. 20.	H1

LEÍRÁS, JELLEMZŐK, VÉDENDŐ ÉRTÉKEK
Jószerencsét Művelődési Ház**.** 1952-től 1957-ig épült Károlyi Antal, Ybl-díjas építész tervei alapján, a Rákosi-korszakra jellemző szocialista realista stílusban. Mennyezettáblájának díszei erdélyi népi motívumok alapján készültek. A robosztus épület előtere és a színház nézőtere között Ferenczy Noémi négy nagyméretű gobleinje látható. Az épületben 474 férőhelyes mozi- és színházterem található.
KORREKCIÓS JAVASLAT
Az épület állagmegóvását folyamatosan biztosítani kell.

FOTÓ, HELYSZÍNRAJZ

HELYRAJZI SZÁM	CÍM	JAVASOLT VÉDETTSÉGI FOK
728	Táncsics Mihály u. 14.	H2

LEÍRÁS, JELLEMZŐK, VÉDENDŐ ÉRTÉKEK
Földszintes lakóház a 19. sz. első feléből származó épületrészekkel. Védett az épület minden épen maradt eredeti szerkezete és tömege.
KORREKCIÓS JAVASLAT
Építéstörténeti és falkutatást követően az épületet az építéskori állapotot rekonstruálva javasolt felújítani és korszerűsíteni.

FOTÓ, HELYSZÍNRAJZ

HELYRAJZI SZÁM	CÍM	JAVASOLT VÉDETTSÉGI FOK
730	Táncsics Mihály u. 16.	H2

LEÍRÁS, JELLEMZŐK, VÉDENDŐ ÉRTÉKEK
Földszintes lakóház a 19. sz. első feléből származó épületrészekkel. Védett az épület minden épen maradt eredeti szerkezete, tömege és tömör kerítése.
KORREKCIÓS JAVASLAT
Építéstörténeti és falkutatást követően az épületet az építéskori állapotot megtartva és rekonstruálva javasolt felújítani és korszerűsíteni. Az eredeti nádtetős fedés visszaállítása javasolt vagy a teljes felületen egységesen cserépfedésre cserélendő.

FOTÓ, HELYSZÍNRAJZ

HELYRAJZI SZÁM	CÍM	JAVASOLT VÉDETTSÉGI FOK
738	Táncsics Mihály u. 31.	H2

LEÍRÁS, JELLEMZŐK, VÉDENDŐ ÉRTÉKEK
Földszintes lakóház a 19. sz. első feléből származó épületrészekkel. Védett az épület minden épen maradt eredeti szerkezete, tömege és tömör kerítése.
KORREKCIÓS JAVASLAT
Építéstörténeti és falkutatást követően az épületet az építéskori állapotot rekonstruálva javasolt felújítani és korszerűsíteni.

FOTÓ, HELYSZÍNRAJZ

HELYRAJZI SZÁM	CÍM	JAVASOLT VÉDETTSÉGI FOK
737	Táncsics Mihály u. 33.	H2

LEÍRÁS, JELLEMZŐK, VÉDENDŐ ÉRTÉKEK
Földszintes lakóház a 19. sz. első feléből származó épületrészekkel. Védett az épület minden épen maradt eredeti szerkezete, tömege és tömör kerítése.
KORREKCIÓS JAVASLAT
Építéstörténeti és falkutatást követően az épületet az építéskori állapotot megtartva és rekonstruálva javasolt felújítani és korszerűsíteni.

FOTÓ, HELYSZÍNRAJZ

HELYRAJZI SZÁM	CÍM	JAVASOLT VÉDETTSÉGI FOK
3004	Zichy Imre u. 5.	H1

LEÍRÁS, JELLEMZŐK, VÉDENDŐ ÉRTÉKEK
Földszintes lakóház a 19. sz. első feléből származó épületrészekkel. Védett az épület minden épen maradt eredeti szerkezete, tömege, tömör kerítése, a beépítés jellege a melléképülettel együtt.
KORREKCIÓS JAVASLAT
Építéstörténeti és falkutatást követően az épületet az építéskori állapotot megtartva és rekonstruálva javasolt felújítani és korszerűsíteni.

FOTÓ, HELYSZÍNRAJZ

HELYRAJZI SZÁM	CÍM	JAVASOLT VÉDETTSÉGI FOK
3007	Zichy Imre u. 7.	H2

LEÍRÁS, JELLEMZŐK, VÉDENDŐ ÉRTÉKEK
Földszintes lakóház a 19. sz. első feléből származó épületrészekkel. Védett az épület minden épen maradt eredeti szerkezete, tömege, tömör kerítése és a beépítés jellege.
KORREKCIÓS JAVASLAT
Építéstörténeti és falkutatást követően az épületet az építéskori állapotot rekonstruálva javasolt felújítani és korszerűsíteni. A palafedést cserépre kell cserélni.

FOTÓ, HELYSZÍNRAJZ

HELYRAJZI SZÁM	CÍM	JAVASOLT VÉDETTSÉGI FOK
3133	Zichy Imre u. 8.	H2

LEÍRÁS, JELLEMZŐK, VÉDENDŐ ÉRTÉKEK
Földszintes lakóház, üzlet a 19. sz. első feléből származó épületrészekkel. Védett az épület minden épen maradt eredeti szerkezete, tömege és tömör kerítése a kapu szemöldökgerenda kivételével.
KORREKCIÓS JAVASLAT
Építéstörténeti és falkutatást követően az épületet az építéskori állapotot rekonstruálva javasolt felújítani és korszerűsíteni. A palafedést cserépre kell cserélni.

FOTÓ, HELYSZÍNRAJZ

HELYRAJZI SZÁM	CÍM	JAVASOLT VÉDETTSÉGI FOK
3008	Zichy Imre u. 9.	H2

LEÍRÁS, JELLEMZŐK, VÉDENDŐ ÉRTÉKEK
Földszintes lakóház a 19. sz. első feléből származó épületrészekkel. Védett az épület minden épen maradt eredeti szerkezete, tömege, tömör kerítése és a beépítés jellege.
KORREKCIÓS JAVASLAT
Építéstörténeti és falkutatást követően az épületet az építéskori állapotot rekonstruálva javasolt felújítani és korszerűsíteni. A palafedést cserépre kell cserélni.

FOTÓ, HELYSZÍNRAJZ

HELYRAJZI SZÁM	CÍM	JAVASOLT VÉDETTSÉGI FOK
3009	Zichy Imre u. 11.	H2

LEÍRÁS, JELLEMZŐK, VÉDENDŐ ÉRTÉKEK
Földszintes lakóház a 19. sz. második feléből származó utcai szárnnyal. Védett az épület minden épen maradt eredeti szerkezete, tömege és tömör kerítése.
KORREKCIÓS JAVASLAT
Építéstörténeti és falkutatást követően az épületet az építéskori állapotot rekonstruálva javasolt felújítani és korszerűsíteni.

FOTÓ, HELYSZÍNRAJZ

HELYRAJZI SZÁM	CÍM	JAVASOLT VÉDETTSÉGI FOK
3010	Zichy Imre u. 13.	H2

LEÍRÁS, JELLEMZŐK, VÉDENDŐ ÉRTÉKEK
Földszintes lakóház a 19. sz. második feléből. Védett az épület minden épen maradt eredeti szerkezete, tömege és tömör kerítése.
KORREKCIÓS JAVASLAT
Építéstörténeti és falkutatást követően az épületet az építéskori állapotot rekonstruálva javasolt felújítani és korszerűsíteni.

FOTÓ, HELYSZÍNRAJZ

HELYRAJZI SZÁM	CÍM	JAVASOLT VÉDETTSÉGI FOK
3128	Zichy Imre u. 14.	H2

LEÍRÁS, JELLEMZŐK, VÉDENDŐ ÉRTÉKEK
Földszintes lakóház a 19. sz. első feléből származó épületrészekkel. Védett az épület minden épen maradt eredeti szerkezete, tömege és tömör kerítése.
KORREKCIÓS JAVASLAT
Építéstörténeti és falkutatást követően az épületet az építéskori állapotot rekonstruálva javasolt felújítani és korszerűsíteni. A palafedést cserépre kell cserélni.

FOTÓ, HELYSZÍNRAJZ

HELYRAJZI SZÁM	CÍM	JAVASOLT VÉDETTSÉGI FOK
3125	Zichy Imre u. 16.	H2

LEÍRÁS, JELLEMZŐK, VÉDENDŐ ÉRTÉKEK
Földszintes lakóház a 19. sz. első feléből származó épületrészekkel. Védett az épület minden épen maradt eredeti szerkezete, tömege és tömör kerítése.
KORREKCIÓS JAVASLAT
Építéstörténeti és falkutatást követően az épületet az építéskori állapotot rekonstruálva javasolt felújítani és korszerűsíteni. A palafedést cserépre kell cserélni.

FOTÓ, HELYSZÍNRAJZ

HELYRAJZI SZÁM	CÍM	JAVASOLT VÉDETTSÉGI FOK
3013	Zichy Imre u. 19.	H1

LEÍRÁS, JELLEMZŐK, VÉDENDŐ ÉRTÉKEK
Földszintes lakóház a 19. sz. első feléből származó épületrészekkel. Védett az épület minden épen maradt eredeti szerkezete, tömege és tömör kerítése.
KORREKCIÓS JAVASLAT
Építéstörténeti és falkutatást követően az épületet az építéskori állapotot rekonstruálva javasolt felújítani és korszerűsíteni.

FOTÓ, HELYSZÍNRAJZ

HELYRAJZI SZÁM	CÍM	JAVASOLT VÉDETTSÉGI FOK
3015/1	Zichy Imre u. 21.	H1

LEÍRÁS, JELLEMZŐK, VÉDENDŐ ÉRTÉKEK
Földszintes lakóház a 19. sz. első feléből származó épületrészekkel. Védett az épület minden épen maradt eredeti szerkezete, tömege és tömör kerítése.
KORREKCIÓS JAVASLAT
Építéstörténeti és falkutatást követően az épületet az építéskori állapotot rekonstruálva javasolt felújítani és korszerűsíteni.

FOTÓ, HELYSZÍNRAJZ

HELYRAJZI SZÁM	CÍM	JAVASOLT VÉDETTSÉGI FOK
3017	Zichy Imre u. 23.	H2

LEÍRÁS, JELLEMZŐK, VÉDENDŐ ÉRTÉKEK
Földszintes lakóház a 19. sz. első feléből származó épületrészekkel. Védett az épület minden épen maradt eredeti szerkezete, tömege és tömör kerítése.
KORREKCIÓS JAVASLAT
Építéstörténeti és falkutatást követően az épületet az építéskori állapotot rekonstruálva javasolt felújítani és korszerűsíteni. A palafedést cserépre kell cserélni.

FOTÓ, HELYSZÍNRAJZ

HELYRAJZI SZÁM	CÍM	JAVASOLT VÉDETTSÉGI FOK
3089	Zichy Imre u. 34.	H1

LEÍRÁS, JELLEMZŐK, VÉDENDŐ ÉRTÉKEK
Földszintes lakóház a 19. sz. első feléből származó épületrészekkel. Védett az épület minden épen maradt eredeti szerkezete, tömege, tömör kerítése és a beépítés jellege az utcai melléképülettel együtt.
KORREKCIÓS JAVASLAT
Építéstörténeti és falkutatást követően az épületet az építéskori állapotot rekonstruálva javasolt felújítani és korszerűsíteni. A palafedést cserépre kell cserélni.

FOTÓ, HELYSZÍNRAJZ

HELYRAJZI SZÁM	CÍM	JAVASOLT VÉDETTSÉGI FOK
3088	Zichy Imre u. 36.	H1

LEÍRÁS, JELLEMZŐK, VÉDENDŐ ÉRTÉKEK
Földszintes lakóház a 19. sz. első feléből származó épületrészekkel. Védett az épület minden épen maradt eredeti szerkezete, tömege, tömör kerítése és a beépítés jellege az utcai melléképülettel együtt.
KORREKCIÓS JAVASLAT
Építéstörténeti és falkutatást követően az épületet az építéskori állapotot rekonstruálva javasolt felújítani és korszerűsíteni. A palafedést cserépre kell cserélni.

FOTÓ, HELYSZÍNRAJZ

HELYRAJZI SZÁM	CÍM	JAVASOLT VÉDETTSÉGI FOK
3084	Zichy Imre u. 38.	H1

LEÍRÁS, JELLEMZŐK, VÉDENDŐ ÉRTÉKEK
Földszintes lakóház a 19. sz. első feléből származó épületrészekkel. Védett az épület minden épen maradt eredeti szerkezete és tömege.
KORREKCIÓS JAVASLAT
Építéstörténeti és falkutatást követően az épületet az építéskori állapotot megtartva és rekonstruálva javasolt felújítani és korszerűsíteni. A nádtetős fedés megőrzése javasolt vagy a teljes felületen egységesen cserépfedésre cserélendő.

FOTÓ, HELYSZÍNRAJZ

HELYRAJZI SZÁM	CÍM	JAVASOLT VÉDETTSÉGI FOK
3036	Zichy Imre u. 45.	H2

LEÍRÁS, JELLEMZŐK, VÉDENDŐ ÉRTÉKEK
Földszintes lakóház a 19. sz. első feléből. Az utcai homlokzatot jelentősen átalakították. Védett az épület minden épen maradt eredeti szerkezete, tömege és kerítése.
KORREKCIÓS JAVASLAT
Építéstörténeti és falkutatást követően az épületet az építéskori állapotot rekonstruálva javasolt felújítani és korszerűsíteni. A palafedést cserépre kell cserélni.

FOTÓ, HELYSZÍNRAJZ

HELYRAJZI SZÁM	CÍM	JAVASOLT VÉDETTSÉGI FOK
3042	Zichy Imre u. 51.	H2

LEÍRÁS, JELLEMZŐK, VÉDENDŐ ÉRTÉKEK
Földszintes lakóház a 19. sz. első feléből származó épületrészekkel. Az utcai épületrészt és homlokzatot jelentősen átalakították. Védett az épület minden épen maradt eredeti szerkezete, tömege és kerítése.
KORREKCIÓS JAVASLAT
Építéstörténeti és falkutatást követően az épületet az építéskori állapotot rekonstruálva javasolt felújítani és korszerűsíteni.

FOTÓ, HELYSZÍNRAJZ

HELYRAJZI SZÁM	CÍM	JAVASOLT VÉDETTSÉGI FOK
3073	Zichy Imre u. 52.	H2

LEÍRÁS, JELLEMZŐK, VÉDENDŐ ÉRTÉKEK
Földszintes lakóház a 19. sz. első feléből származó épületrészekkel. Védett az épület minden épen maradt eredeti szerkezete, tömege és kerítése.
KORREKCIÓS JAVASLAT
Építéstörténeti és falkutatást követően az épületet az építéskori állapotot rekonstruálva javasolt felújítani és korszerűsíteni.

FOTÓ, HELYSZÍNRAJZ

HELYRAJZI SZÁM	CÍM	JAVASOLT VÉDETTSÉGI FOK
3044	Zichy Imre u. 55.	H2

LEÍRÁS, JELLEMZŐK, VÉDENDŐ ÉRTÉKEK
Átalakított földszintes lakóház a 19. sz. első feléből származó épületrészekkel. Védett az épület minden épen maradt eredeti szerkezete és tömege.
KORREKCIÓS JAVASLAT
Építéstörténeti és falkutatást követően az épületet az építéskori állapotot rekonstruálva javasolt felújítani és korszerűsíteni. A palafedést cserépre kell cserélni.

FOTÓ, HELYSZÍNRAJZ

HELYRAJZI SZÁM	CÍM	JAVASOLT VÉDETTSÉGI FOK
3045	Zichy Imre u. 57.	H2

LEÍRÁS, JELLEMZŐK, VÉDENDŐ ÉRTÉKEK
Átalakított földszintes lakóház a 19. sz. első feléből származó épületrészekkel. Védett az épület minden épen maradt eredeti szerkezete és tömege.
KORREKCIÓS JAVASLAT
Építéstörténeti és falkutatást követően az épületet az építéskori állapotot rekonstruálva javasolt felújítani és korszerűsíteni.

FOTÓ, HELYSZÍNRAJZ

HELYRAJZI SZÁM	CÍM	JAVASOLT VÉDETTSÉGI FOK
3054	Zichy Imre u. 59.	H2

LEÍRÁS, JELLEMZŐK, VÉDENDŐ ÉRTÉKEK
Földszintes lakóház a 19. sz. első feléből származó épületrészekkel. Védett az épület minden épen maradt eredeti szerkezete, tömege és tömör kerítése.
KORREKCIÓS JAVASLAT
Építéstörténeti és falkutatást követően az épületet az építéskori állapotot rekonstruálva javasolt felújítani és korszerűsíteni. A palafedést cserépre kell cserélni.

FOTÓ, HELYSZÍNRAJZ

HELYRAJZI SZÁM	CÍM	JAVASOLT VÉDETTSÉGI FOK
3668	Dózsa György u.	H1

LEÍRÁS, JELLEMZŐK, VÉDENDŐ ÉRTÉKEK
Víztározó fejépület. A víztározó az Ihar- és a Sár-forrás által táplált Inotai-vízfolyás része, melyet az 1950-es évek elején az erőmű építésekor alakítottak ki. Előtte sokáig működött a tó partján egy a Wolf család tulajdonában lévő kisebb daráló-malom, melyben csak állatoknak őröltek gabonát.
KORREKCIÓS JAVASLAT
Az épület a tóval együtt mint értékes tájképi elem megőrzendő és felújítandó. Közcélú hasznosítását és állagmegóvását meg kell oldani.

FOTÓ, HELYSZÍNRAJZ

HELYRAJZI SZÁM	CÍM	JAVASOLT VÉDETTSÉGI FOK
4134/10	Fehérvári út	H1

LEÍRÁS, JELLEMZŐK, VÉDENDŐ ÉRTÉKEK
Heller - Forgó-féle hűtőtorony (1958) A negyvenes években Heller László tervei alapján épült az első nagynyomású ipari hőerőmű Ajkán. Ekkor dolgozta ki a világhírű ún. Heller-System eljárást, amely az ipari megvalósításban tevékenyen közreműködő Forgó László neve alapján Heller - Forgó rendszerként ismert. Rendszerükkel az erőművek fontos problémáját, a takarékos vízfelhasználást oldották meg. Találmányuk lényege az volt, hogy a vákuum-gőzt hideg víz befecskendezésével kondenzálták, cseppfolyósították. A még meleg víz az apróbordás hőcserélőbe került, ott lehűlt, és újból hasznosíthatóvá vált a folyamat ismétlődésekor. Az egész világon ismerik és alkalmazzák rendszerüket.
KORREKCIÓS JAVASLAT
A létesítmény hasznosításáról és állagmegóvásáról gondoskodni kell.

FOTÓ, HELYSZÍNRAJZ

HELYRAJZI SZÁM	CÍM	JAVASOLT VÉDETTSÉGI FOK
3744	Polyán u.	H1

LEÍRÁS, JELLEMZŐK, VÉDENDŐ ÉRTÉKEK
Egykori Maráczi malom. Védett az egykori malomból megmaradt összes épületszerkezet, szerkezeti elem.
KORREKCIÓS JAVASLAT
Építéstörténeti kutatást, falkutatást követően a környezetével együtt rehabilitálni kell. A zsilipmű és a malomkerék lehetőség szerint rekonstruálandó.

FOTÓ, HELYSZÍNRAJZ

HELYRAJZI SZÁM	CÍM	JAVASOLT VÉDETTSÉGI FOK
3986/3	Radnóti Miklós u. 32.	H1

LEÍRÁS, JELLEMZŐK, VÉDENDŐ ÉRTÉKEK
Nemes malom. A Nemes-malom 1896-ig Szili György, 1935-ig Nemes Károly, majd özv. Nemes Károlyné, Nemes Jenő, Nemes Dezső, Thel József tulajdona. 1951-ben államosítják. Az építés pontos ideje nem ismert, viszont az I. katonai felmérés (1782-85) már jelöli a malmot. A falszerkezeteket megvizsgálva jól beazonosítható egy kisebb malomépület, amely jellemzően a pinceszint kontúrjához, a molnárlakás vonalához igazodik és körülbelül egy szinttel alacsonyabb a jelenlegi épületnél. Feltételezhető, hogy ez a korábbi épület a 18. században már áll. Az 1902-ben készült helyszínrajz a főépülettel párhuzamosan másik épületet is jelöl, ekkor még a molnárlakás vonalában ér véget a malomépület. A felső szint 1948 után épül rá az épületre.
KORREKCIÓS JAVASLAT
Az épület még megmenthető szerkezetei és a korábbi felmérések, kutatások alapján komplett rekonstrukció és rehabilitáció szükséges.

FOTÓ, HELYSZÍNRAJZ

2008-ban készült felvételek:

HELYRAJZI SZÁM	CÍM	JAVASOLT VÉDETTSÉGI FOK
3982,3981	Radnóti Miklós u. 40.	H1

LEÍRÁS, JELLEMZŐK, VÉDENDŐ ÉRTÉKEK
Muszel malom és molnárlakás. A Muszel-malom 1892-ig Freud Mór, 1905-ig Lóránt István, 1929-ig Lóránt János 1933-ig Muszel Ödön, majd 1951-ig az államosításig Muszel Sándor neve alatt működött. 1962-ben zár be végleg. Az építés pontos ideje nem ismert. A XX. századig 2db 2,85m átmérőjű felülcsapott vízikerékkel üzemel, amelyeket 1905-ben Lóránt János turbinákra cserél le. Utódai több ütemben korszerűsítik a malmot. 1905 előtt 3-4q/nap, utána 6-8q/nap mennyiséget őröl, de csúcsteljesítménye 1951-ben a 80q/napot is eléri. A berendezés nagy része elkerült az épületből. A malom melletti egykori molnárlakásban jelenleg több család lakik. Mindkét épület teljes felújításra szorul.
KORREKCIÓS JAVASLAT
Az épület még megmenthető szerkezetei és a korábbi felmérések, kutatások alapján komplett rekonstrukció és rehabilitáció szükséges.

FOTÓ, HELYSZÍNRAJZ

2008-ban és 2011-ben készült felvételek:

4.3. Táj- és kertépítészeti alkotás, egyedi tájérték

HELYRAJZI SZÁM	CÍM	JAVASOLT VÉDETTSÉGI FOK
780/3	Mátyás király u.	Helyi védelem

LEÍRÁS, JELLEMZŐK, VÉDENDŐ ÉRTÉKEK
Kút, itatókút vályúval.
KORREKCIÓS JAVASLAT
A kút állagmegóvását folyamatosan biztosítani kell. A kút körüli terepet és a vízfogó követ, felújítani rendezni szükséges.

FOTÓ, HELYSZÍNRAJZ

HELYRAJZI SZÁM	CÍM	JAVASOLT VÉDETTSÉGI FOK
632/1, 632/2	Mátyás király u.	Helyi védelem

LEÍRÁS, JELLEMZŐK, VÉDENDŐ ÉRTÉKEK
Zsidó temető és kőkerítés.
KORREKCIÓS JAVASLAT
A temető és a kerítés karbantartását folyamatosan biztosítani kell.

FOTÓ, HELYSZÍNRAJZ



HELYRAJZI SZÁM	CÍM	JAVASOLT VÉDETTSÉGI FOK
1326	Tési út	H1

LEÍRÁS, JELLEMZŐK, VÉDENDŐ ÉRTÉKEK
Kálvária. A régi, 19. század elején állított keresztút eredetileg Várpalota és Inota között állt. Valamikori helyét ma már csak a régi térképek és a helynevek őrzik. Mai helyére (a Tési útra) 1916-ban került. Az újabb 1914-ben felállított kálvária az autóbuszállomás mögött található. A második világháborús sérüléseket 1999-ben javították ki. Ma nagyon elhanyagolt állapotban található jelentős hiányosságokkal és sérülésekkel.
KORREKCIÓS JAVASLAT
A kálvária teljes rekonstrukciója halaszthatatlan. Az eredeti állapota szerint helyre kell állítani.

FOTÓ, HELYSZÍNRAJZ

4.4. Szobor, képzőművészeti alkotás

HELYRAJZI SZÁM	CÍM	JAVASOLT VÉDETTSÉGI FOK
432/10	Erdődy Pálffy Tamás.	Helyi védelem

LEÍRÁS, JELLEMZŐK, VÉDENDŐ ÉRTÉKEK
Kőmacska szobor kőplasztika 1981-ből, Gyulavári Pál szobrászművész alkotása.
KORREKCIÓS JAVASLAT
Az építmény, műalkotás állagmegóvását folyamatosan biztosítani kell.

FOTÓ, HELYSZÍNRAJZ