






Geoplaner KFT			
8200 Veszprém József Attila u. 40. Tel: 88/328-843, 30/95-91-925 e-mail: mail@geoplaner.hu			
Megőrző:	Várpalota Város Önkormányzata	Munkaszám:	841/17
		8100 Várpalota, Gárdonyi Géza utca 39.	
Tárgy:	Várpalota, Jókai Mór utca és környezetében várakozóhelyek kialakítása, útépítési engedélyezési terv		Méretarány:
			1:500
Részmóvelet:	Forgalomtechnikai helyszínrajz		Rajzszám:
			U-2.2
Tervező:	Felmérte/Szerkesztette:	Tervelleno:	Dátum:
Szép Marianna KÉ-19-0239	Pavelka Tímea	Sturcz Mihály KÉ-049-0117	2017.02.

JELMAGYARÁZAT

-  meglévő KRESZ tábla
-  tervezett KRESZ tábla
-  jogi telekhatár
-  kerítés
-  közlekedési látómező

MEGJEGYZÉS

- gyalogos átvezetés helyén a kiemelt szegély magassága 2.0 m hosszán max. 2.0 cm kiállásra süllyesztendő
- gépkocsibejárók helyszínén a kiemelt szegély kiállása 5 cm kiállásra süllyesztendő

